

**VARIANTE PARZIALE
PIANO TERRITORIALE DI COORDINAMENTO**

Adeguamento alle Normative Grande Distribuzione Commerciale Ambito Valle Cesano

TAVOLA
B.1

SCALA: 1:50.000

OGGETTO
AMBITO VALLE CESANO: PROGETTO
MATRICE AMBIENTALE
(Dettaglio Tav. 5A del PTC Vigente)

GRUPPO DI LAVORO

Arch. Maurizio Bartoli (Coordinamento generale e Responsabile del Procedimento)
P.O. Pianificazione Territoriale – V.I.A. – Beni Paesaggistico Ambientali
Donatella Senigalliesi, Bruno Conti, Cristina Forlani e Andrea Ordonelli
P.O. Urbanistica – V.A.S. – Attività Estrattive – Gestione della Riserva Naturale Statale "Gola del Furlo"
Mario Primavera, Marzia Difazio, Gloria Corinaldesi e Simone Ridolfi

CONTRIBUTI SPECIFICI

FONTI

PTC Vigente (D.C.P. n. 109 del 20.7.2000)
Tav. 5A - Progetto Matrice Ambientale

23/03/2017

















LEGENDA

LIMITI AMMINISTRATIVI

+++++ Confini di Stato
 _____ Confini regionali
 _____ Confini provinciali
 Confini comunali

AREE E BENI DELLA MATRICE AMBIENTALE DI P.T.C.







SISTEMA ECOLOGICO-NATURALISTICO

	Emergenze geologiche e geomorfologiche individuate dal PPAR e ripermite (sc.: 1.10000) con C.R. n°17/90
	Emergenze idrologiche – vulnerabilità elevata dei corsi sotterranei
	Zone esondabili con maggiore probabilità e frequenza
	Zone esondabili solo in caso di eventi meteorologici eccezionali
	Aree Biotopi di interesse comunitario
	Emergenze balneato-vegetazionali individuate dal PPAR e ripermite (sc.: 1.10000) con C.R. n° 1/92
	Demanio forestale
	Aree floristiche protette tutelate
	Aree floristiche protette proposte dal P.T.C.
	Parco naturali tutelato dalla L.R. 15/94 e aree contigue
	Parco e riserve naturali individuati dal P.P.A.R. e non ancora tutelati
	Ambienti umidi
	Corsi d'acqua principali
	Corsi d'acqua
	Oasi faunistiche
	Aree Biotopi di interesse nazionale e regionale

INDIRIZZI DI TUTELA


V. Scheda 2D
V. Scheda 2E
V. Scheda 2F
V. Scheda 2F
V. Scheda 3D
V. Scheda 3A
V. Scheda 3B
V. Scheda 3B
V. Scheda 3B
V. Scheda 3E
V. Scheda 3E
V. Scheda 3E
V. Scheda 5A
V. Scheda 5A
V. Scheda 3D
V. Scheda 3D

SISTEMA STORICO-AMBIENTALE

	Aree archeologiche sottoposte a vincolo L.1089/39
	Ambiti di tutela costieri individuati dal PPAR
	Strada consolare Flaminia
	Acquedotti romani
	Arece centuriate
	Luoghi archeologici e di memoria storica individuati dal PPAR
	Beni architettonici e nuclei storici di rilevanza provinciale
	Arece sottoposte a vincolo L.1497/39

V. Scheda 4B
V. Scheda 5A
V. Scheda 4B
V. Scheda 4B
V. Scheda 4B
V. Scheda 4B
V. Scheda 4A
V. Scheda 1B

AMBITO VARIANTE PARZIALE PTC

 Ambito Valle Cesano