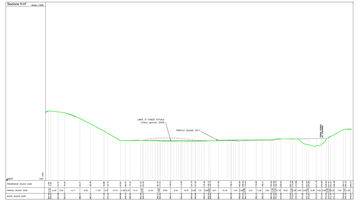
Sezione 11-11'
Scala 1:200
LIMITE DI TRASCURABILITÀ
PROFILO ALVEO (01')
Quota 0,00 m s.l.m.
Distanza parziale
Distanza totale
Quota terreno
Quota fondo alveo
Pendenza fondo alveo
Quota sponda sinistra
Quota sponda destra
Pendenza sponda sinistra
Quota tetto
Quota tetto
Pendenza tetto
Quota tetto
Pendenza tetto
Quota tetto
Quota fondo alveo
Pendenza fondo alveo
Quota sponda sinistra
Quota sponda destra

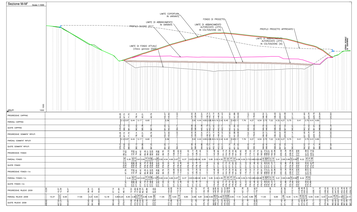
Sezione 10-10'
Scala 1:200
LIMITE DI PROPRIETÀ
LIMITE DI TRASCURABILITÀ
PROFILO ALVEO (01')
TIRANTE DI PROGETTO
LIMITE DI TRASCURABILITÀ
LIMITE DI PROPRIETÀ
PROFILO PROGETTO APPROVATO
LIMITE DI TRASCURABILITÀ
LIMITE DI PROPRIETÀ
Quota 0,00 m s.l.m.
Distanza parziale
Distanza totale
Quota terreno
Quota fondo alveo
Pendenza fondo alveo
Quota sponda sinistra
Quota sponda destra
Pendenza sponda sinistra
Quota tetto
Quota tetto
Pendenza tetto
Quota tetto
Pendenza tetto
Quota tetto
Quota fondo alveo
Pendenza fondo alveo
Quota sponda sinistra
Quota sponda destra


Sezione 9-9'
Scala 1:200
LIMITE DI PROPRIETÀ
PROFILO PROGETTO APPROVATO
Quota 0,00 m s.l.m.
Distanza parziale
Distanza totale
Quota terreno
Quota fondo alveo
Pendenza fondo alveo
Quota sponda sinistra
Quota sponda destra


Sezione 7-7'
Scala 1:200
PROFILO PROGETTO APPROVATO
PROFILO ALVEO (01')
Quota 0,00 m s.l.m.
Distanza parziale
Distanza totale
Quota terreno
Quota fondo alveo
Pendenza fondo alveo
Quota sponda sinistra
Quota sponda destra

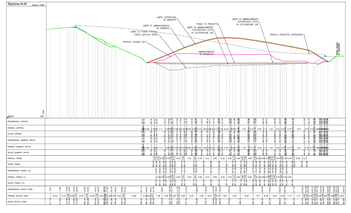
Sezione 6-6'
Scala 1:200
LIMITE DI PROPRIETÀ
LIMITE DI TRASCURABILITÀ
LIMITE DI TRASCURABILITÀ
LIMITE DI PROPRIETÀ
TIRANTE DI PROGETTO
LIMITE DI TRASCURABILITÀ
LIMITE DI PROPRIETÀ
PROFILO ALVEO (01')
PROFILO PROGETTO APPROVATO
Quota 0,00 m s.l.m.
Distanza parziale
Distanza totale
Quota terreno
Quota fondo alveo
Pendenza fondo alveo
Quota sponda sinistra
Quota sponda destra

Sezione 5-5'
Scala 1:200
LIMITE DI PROPRIETÀ
PROFILO PROGETTO APPROVATO
Quota 0,00 m s.l.m.
Distanza parziale
Distanza totale
Quota terreno
Quota fondo alveo
Pendenza fondo alveo
Quota sponda sinistra
Quota sponda destra

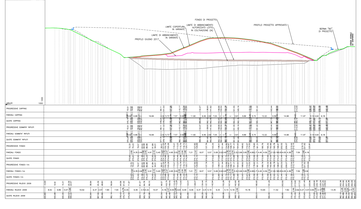
Sezione 1-1'
Scala 1:200
TIRANTE DI PROGETTO
LIMITE DI TRASCURABILITÀ
LIMITE DI PROPRIETÀ
PROFILO ALVEO (01')
PROFILO PROGETTO APPROVATO
Quota 0,00 m s.l.m.
Distanza parziale
Distanza totale
Quota terreno
Quota fondo alveo
Pendenza fondo alveo
Quota sponda sinistra
Quota sponda destra
Pendenza sponda sinistra
Quota tetto
Quota tetto
Pendenza tetto
Quota tetto
Pendenza tetto
Quota tetto
Quota fondo alveo
Pendenza fondo alveo
Quota sponda sinistra
Quota sponda destra

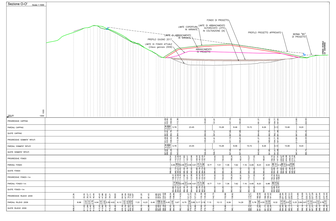
Sezione 2-2'
Scala 1:200
TIRANTE DI PROGETTO
LIMITE DI TRASCURABILITÀ
LIMITE DI PROPRIETÀ
PROFILO ALVEO (01')
LIMITE DI TRASCURABILITÀ
LIMITE DI PROPRIETÀ
PROFILO PROGETTO APPROVATO
Quota 0,00 m s.l.m.
Distanza parziale
Distanza totale
Quota terreno
Quota fondo alveo
Pendenza fondo alveo
Quota sponda sinistra
Quota sponda destra
Pendenza sponda sinistra
Quota tetto
Quota tetto
Pendenza tetto
Quota tetto
Pendenza tetto
Quota tetto
Quota fondo alveo
Pendenza fondo alveo
Quota sponda sinistra
Quota sponda destra

Sezione 3-3'
Scala 1:200
PROFILO PROGETTO APPROVATO
LIMITE DI TRASCURABILITÀ
Quota 0,00 m s.l.m.
Distanza parziale
Distanza totale
Quota terreno
Quota fondo alveo
Pendenza fondo alveo
Quota sponda sinistra
Quota sponda destra

DISCARICA CA' LUCIO
MODIFICA NON SOSTANZIALE
SEZIONI TRASVERSALI
COMMITTENTE
Marche Multiservizi S.p.A.
direttore tecnico
dott. ing. Franco Moccia
marche multiservizi
SCALA:
1:1000
B03.b
PROGETTO:
Studio di ingegneria idraulica idraulica - ambientale
Agosto 2017