Profilo 1- Nuovo tratto Fosso di Casalta

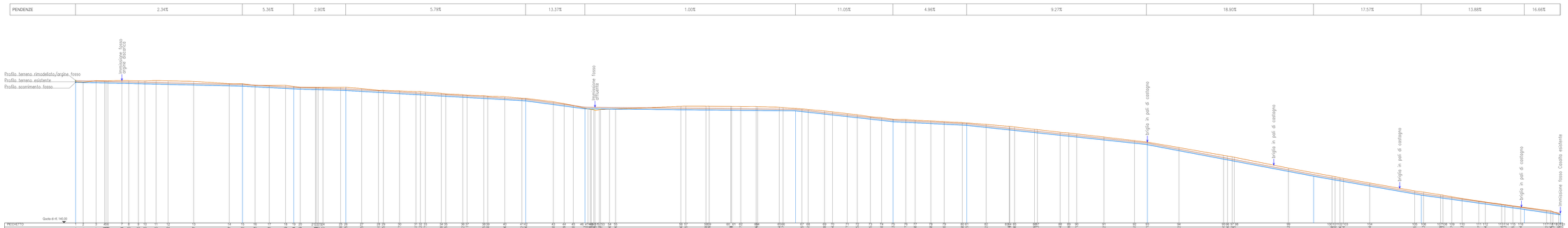

Scala 1:600

PLANIMETRIA STATO DI FATTO

Scala 1:3000

PLANIMETRIA - STATO DI PROGETTO

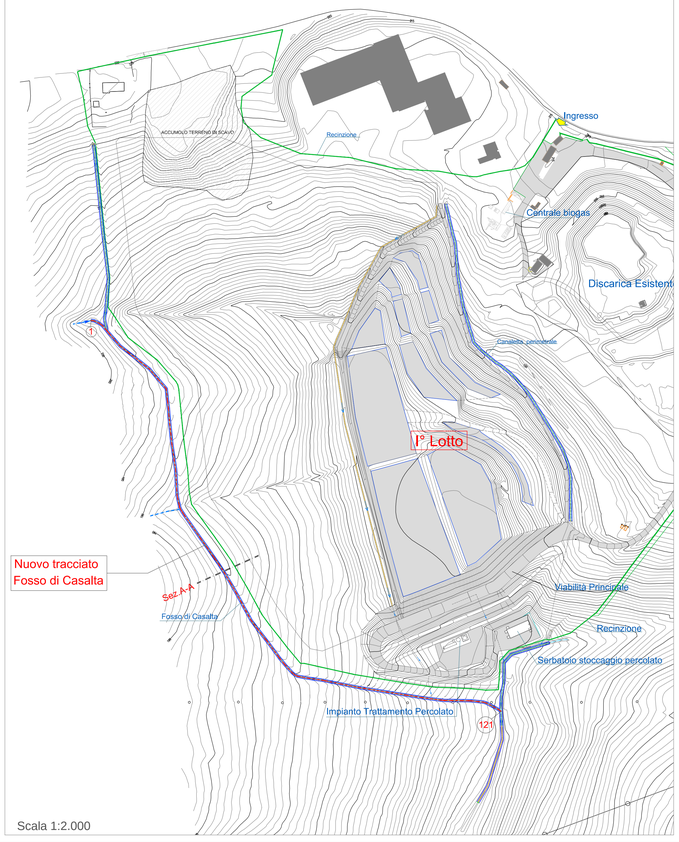

Scala 1:2.000

LEGENDA

- Tracciato esistente
- Nuovo tracciato

Sezione tipo fosso di Casalta

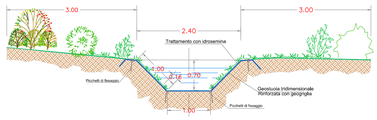

Scala 1:20

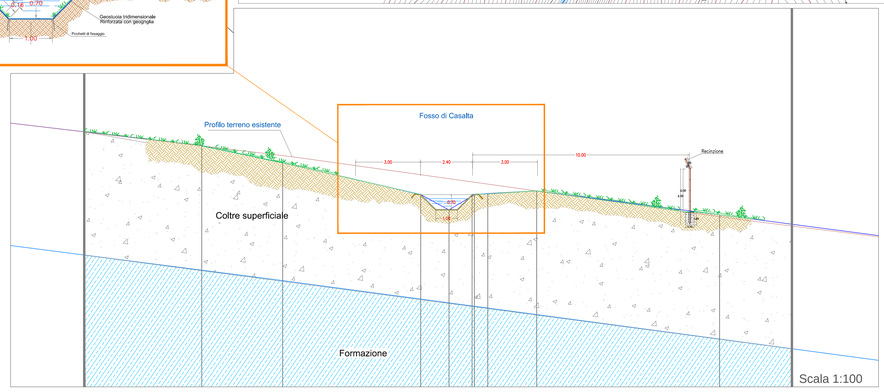

Scala 1:100

ACCORDO DI PROGRAMMA
TRA I COMUNI

CORINALDO — CASTELLEONE DI SUASA

Regione Marche
Provincia di Ancona

Ampliamento Discarica per Rifiuti non Pericolosi di Corinaldo

PROGETTO DEFINITIVO DI PRIMO LOTTO AUTONOMO

N. Elab.	Titolo Elaborato	Formato
D.I.7	PLANIMETRIA, PROFILO E PARTICOLARI SPOSTAMENTO FOSSO DI CASALTA	A-0
		Scala
		1:3.000-2.000-600-Varie

Progettisti — Timbro e Firma

Studio Ingegneri Associati di Pandolfi Adalberto e Pandolfi Luca

TAVOLINI s.r.l. Società di ingegneria ambientale

Descrizione	Data	Preparato	Controllato	Approvato
Emissione	31/10/2012	Geom. L. Grandoni	Ing. L. Pandolfi	Ing. A. Pandolfi
Revisione				

È vietata, ai sensi di legge, la divulgazione e la riproduzione del presente documento senza la preventiva autorizzazione