ORTOFOTOCARTA scala 1:4.000

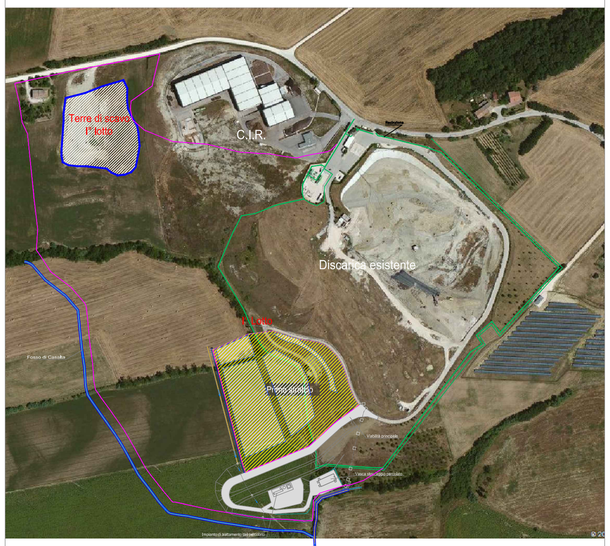

PRIMO STRALCIO

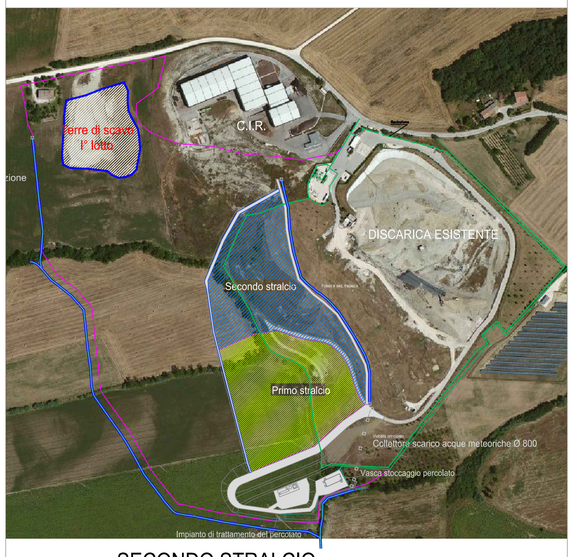

SECONDO STRALCIO

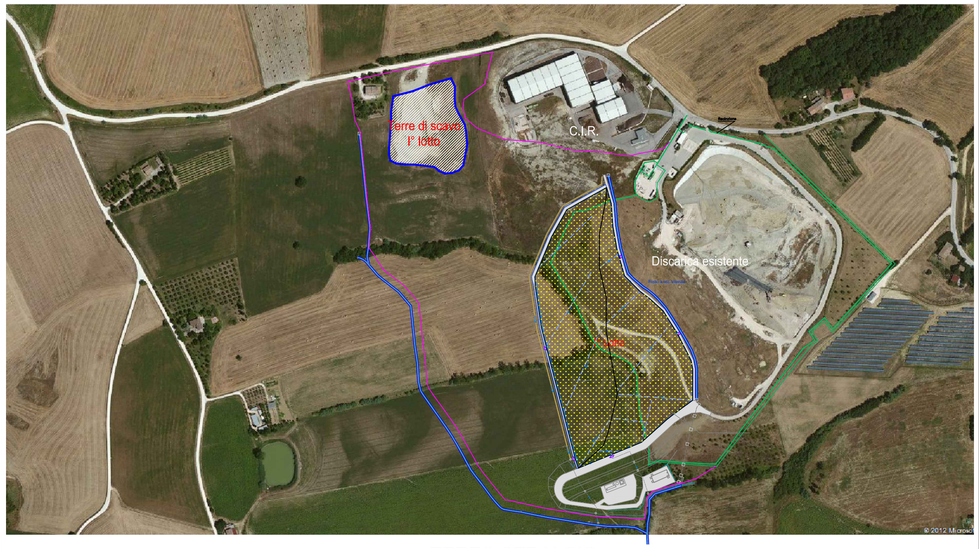

TERZO STRALCIO

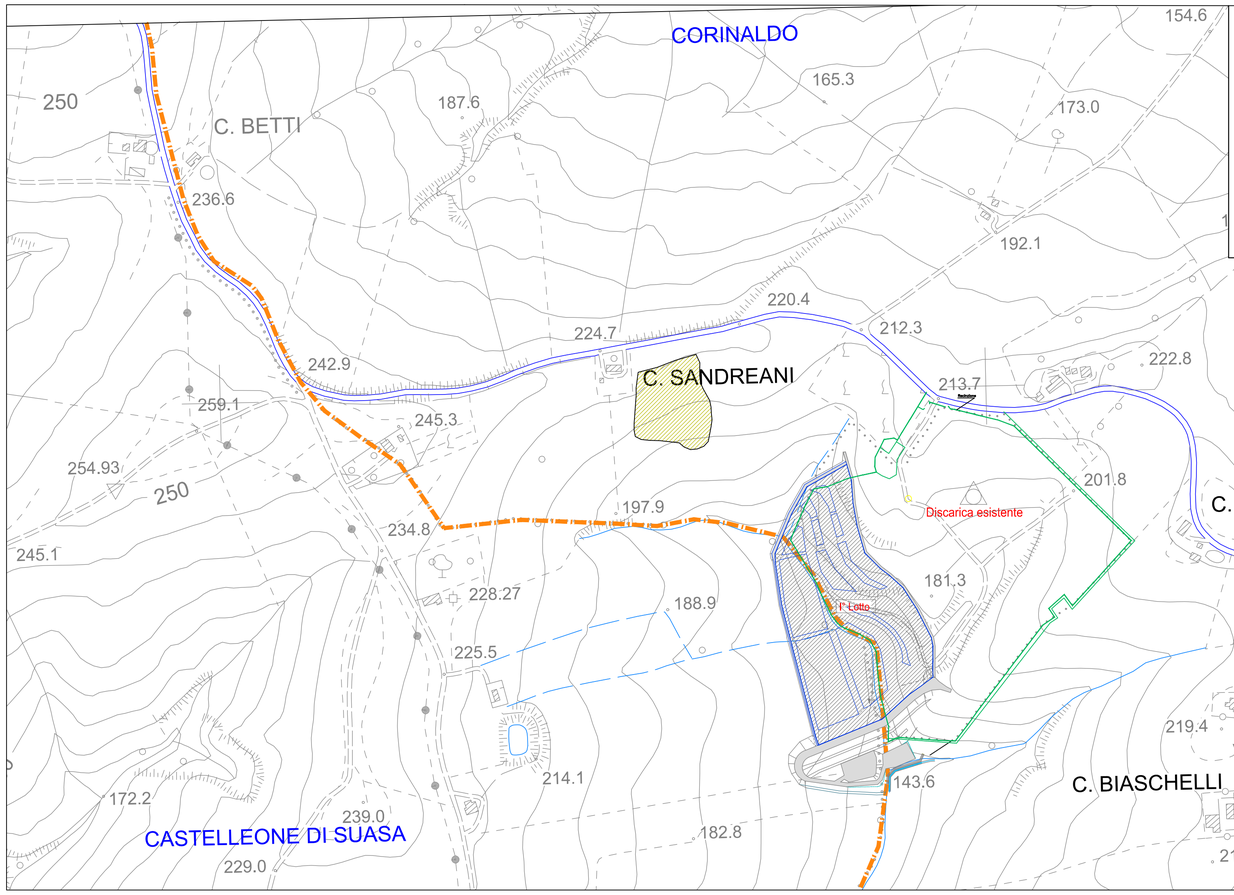

LEGENDA

CARTA TECNICA REGIONALE - REGIONE MARCHE
SEZIONE 281130 CORINALDO

- CONFINE COMUNALE
- AREA STOCCAGGIO TERRE DI SCAVO FASE 1 LOTTO
- AREA STOCCAGGIO TERRE DI SCAVO FASE 2-3 LOTTO

CORINALDO

ACCORDO DI PROGRAMMA TRA I COMUNI

CASTELLEONE DI SUASA

Regione Marche
Provincia di Ancona

Ampliamento Discarica per Rifiuti non Pericolosi di Corinaldo

PROGETTO DEFINITIVO DI PRIMO LOTTO AUTONOMO

N. Elab.	Titolo Elaborato	Formato
D.1.6	PLANIMETRIA COLLOCAZIONE TERRE DI SCAVO FASI ATTUATIVE DELL'INTERVENTO	A-1
		Scala
		1:4.000

Progettisti **Timbro e Firma**

Studio Ingegneri Associati di Pandolfi Adalberto e Pandolfi Luca

TAVOLINI s.r.l
Società di ingegneria ambientale

Descrizione	Data	Preparato	Controllato	Approvato
Emissione	31/10/2012	Geom. L. Grandoni	Ing. L. Pandolfi	Ing. A. Pandolfi
Revisione				

È vietata, ai sensi di legge, la divulgazione e la riproduzione del presente documento senza la preventiva autorizzazione