



**CITTÀ DI VALLEFOGLIA**

# **04 - B**

## **ELABORATI GRAFICI DI VARIANTE**

*Varianti che comportano un Aumento del consumo di suolo - Schede nn. 7 – 9 – 13 – 19 – 20 - 26*

**MAGGIO 2023**

CITTÀ DI VALLEFOGLIA

Via Alfredino Rampi n. 4 – Montecchio di Vallefoglia (PU)

Vallefoglia 26.05.2023

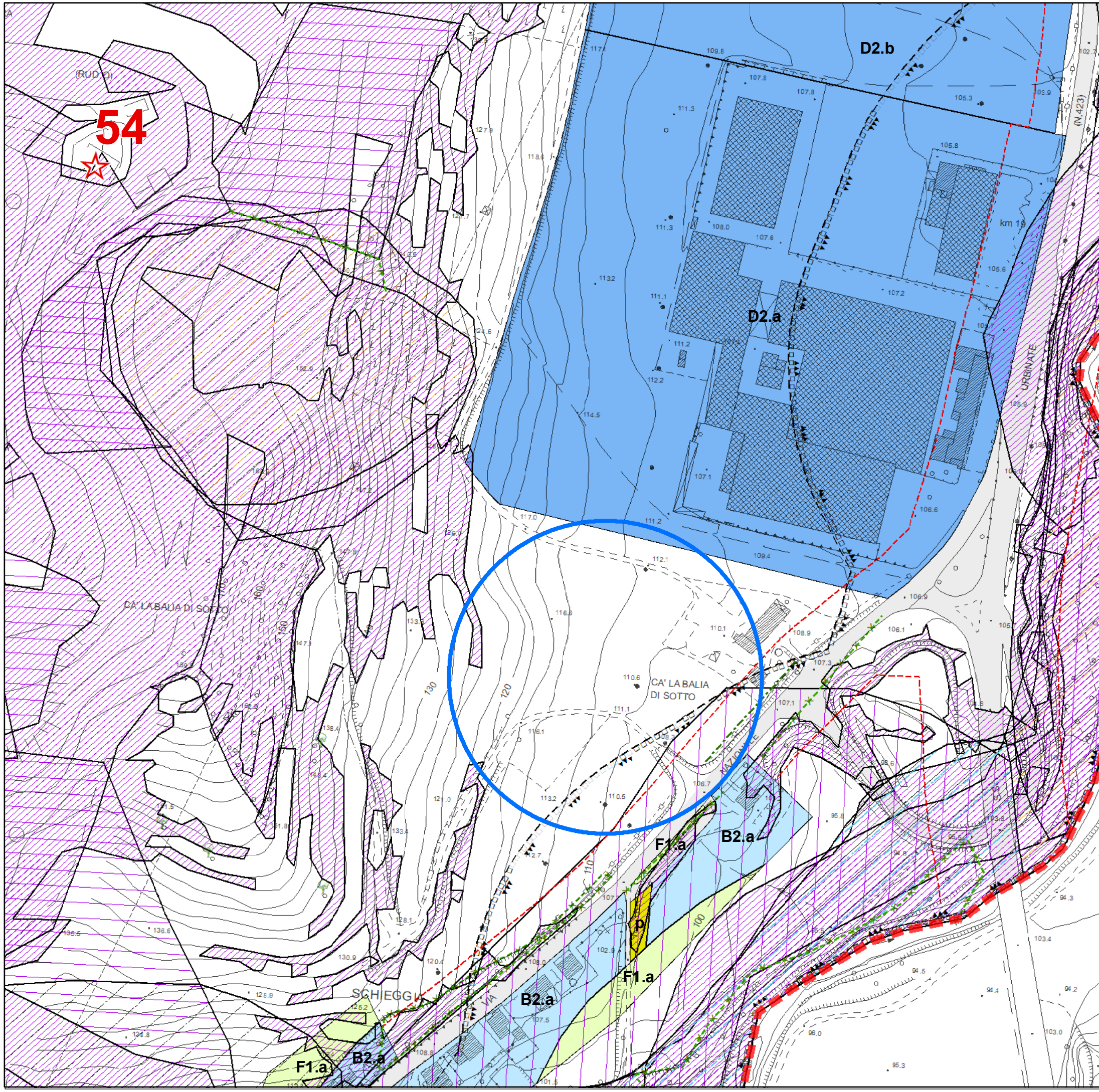
Il Responsabile del Procedimento  
Ing. Filippo Cioppi

Il Responsabile del Settore 4°  
Ing. Lorenzo Gai



Documento informatico firmato digitalmente ai sensi del D.Lgs n. 82/2005 il quale sostituisce il documento cartaceo e la firma autografa





PROVINCIA DI PESARO E URBINO

CITTA' DI VALLEFOGLIA



Riferimento: Elaborato

**P.9**

**Azzonamento  
CA' LA BALIA**

SCHEDA DI VARIANTE

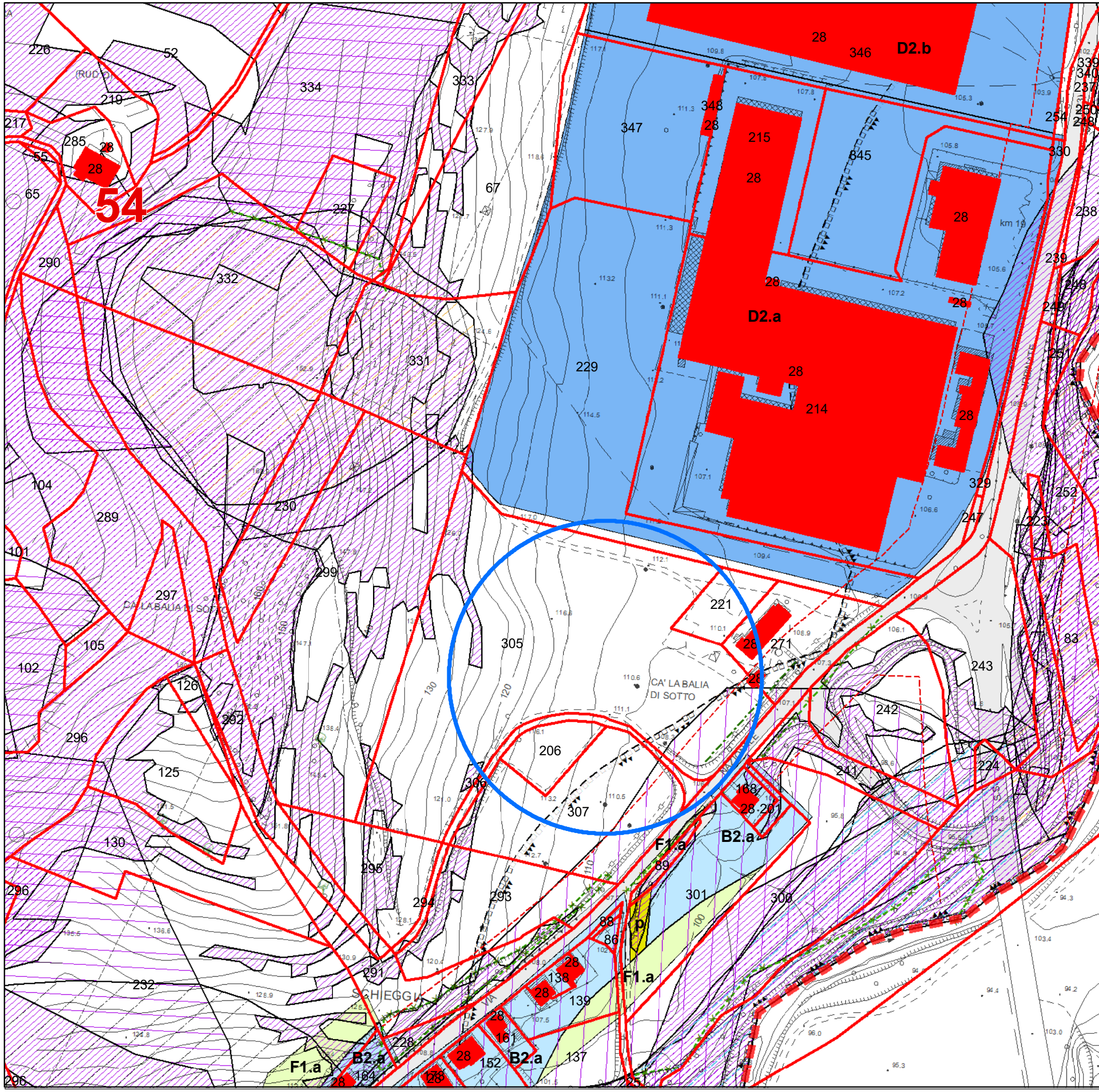
**N. 7**

**ZONA E**

Il Responsabile SETTORE 4°  
Ing. Lorenzo Gai  
Elaborazione cartografica in G.I.S.  
Ing. Filippo Cioppi

Scala grafica: **1:2.000**

Città di Vallefoglia PRG 2018-2019 \_ vigente



PROVINCIA DI PESARO E URBINO

CITTA' DI VALLEFOGLIA



Riferimento: Elaborato

**P.9**

**Azzonamento  
CA' LA BALIA**

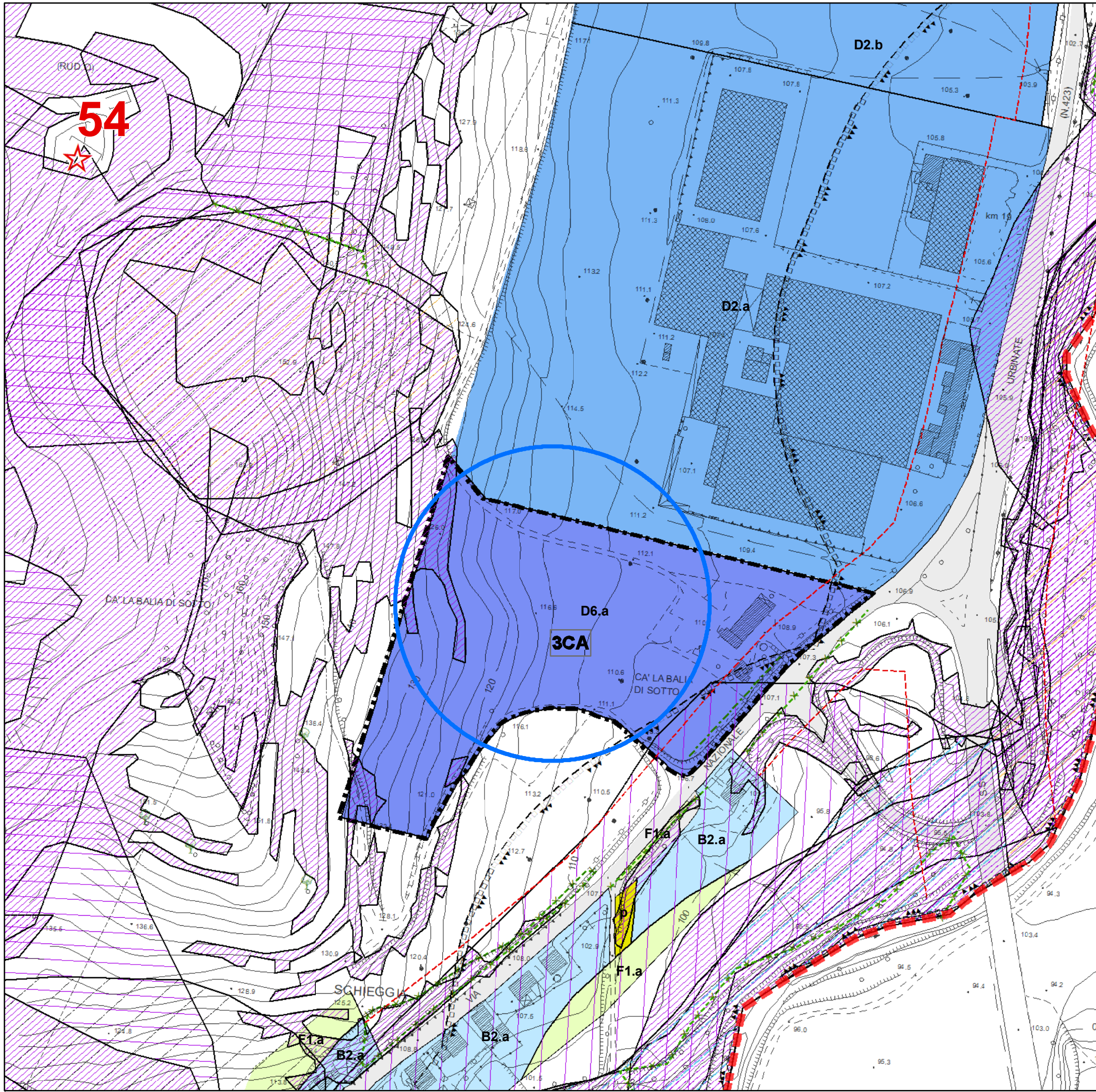
SCHEDA DI VARIANTE

**N. 7**

**ZONA E**

Il Responsabile SETTORE 4°  
Ing. Lorenzo Gai  
Elaborazione cartografica in G.I.S.  
Ing. Filippo Cioppi

Scala grafica: **1:2.000**



PROVINCIA DI PESARO E URBINO

CITTA' DI VALLEFOGLIA



Riferimento: Elaborato

**P.9**

**Azzonamento  
CA' LA BALIA**

SCHEDA DI VARIANTE

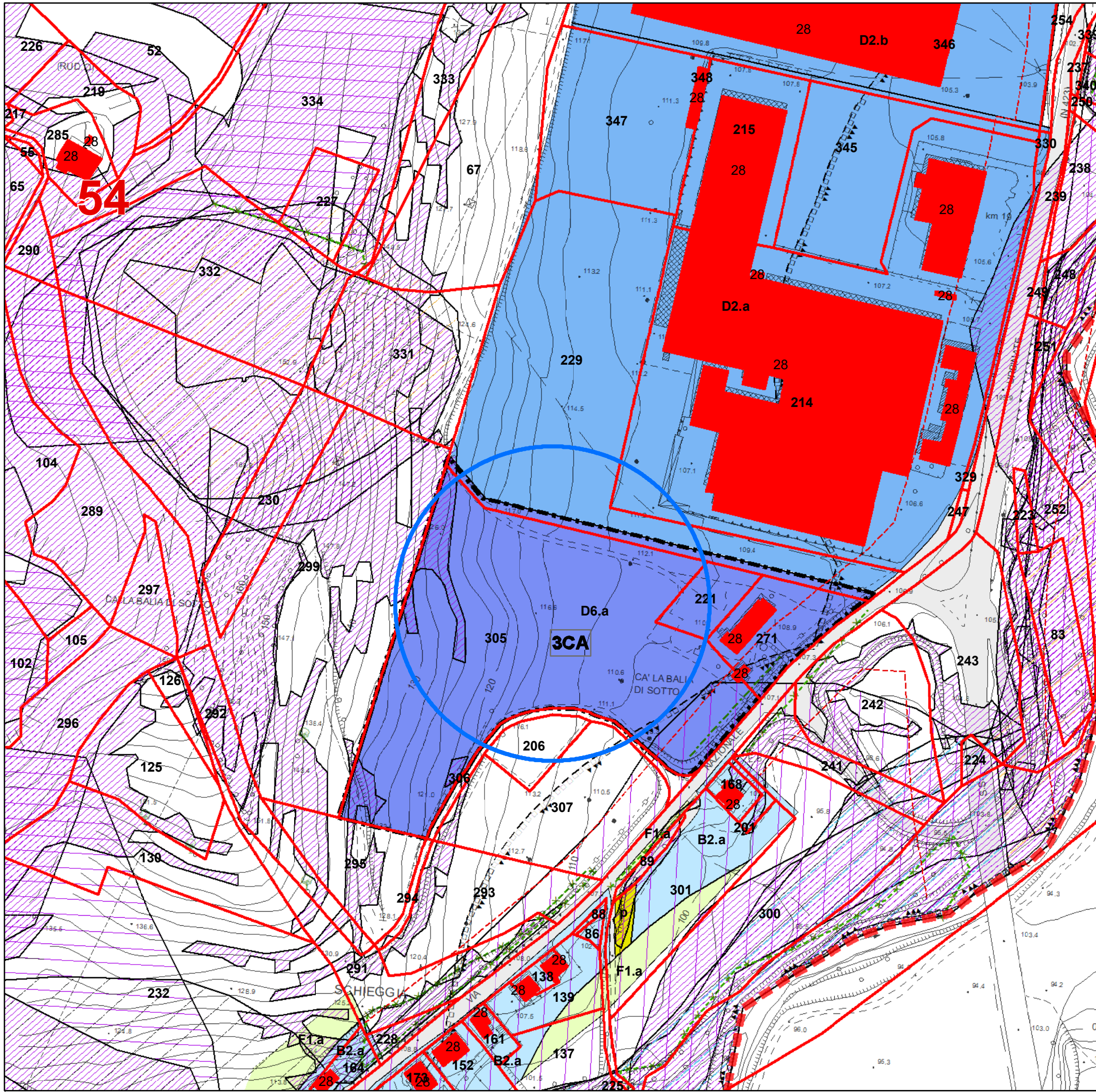
**N. 7**

ai sensi art. 26 L.R. 34/1992

**ZONA D6.a \_ 3CA**

Il Responsabile SETTORE 4°  
Ing. Lorenzo Gai  
Elaborazione cartografica in G.I.S.  
Ing. Filippo Cioppi

Scala grafica: **1:2.000**



PROVINCIA DI PESARO E URBINO

CITTA' DI VALLEFOGLIA



Riferimento: Elaborato

**P.9**

**Azzonamento  
CA' LA BALIA**

SCHEDA DI VARIANTE

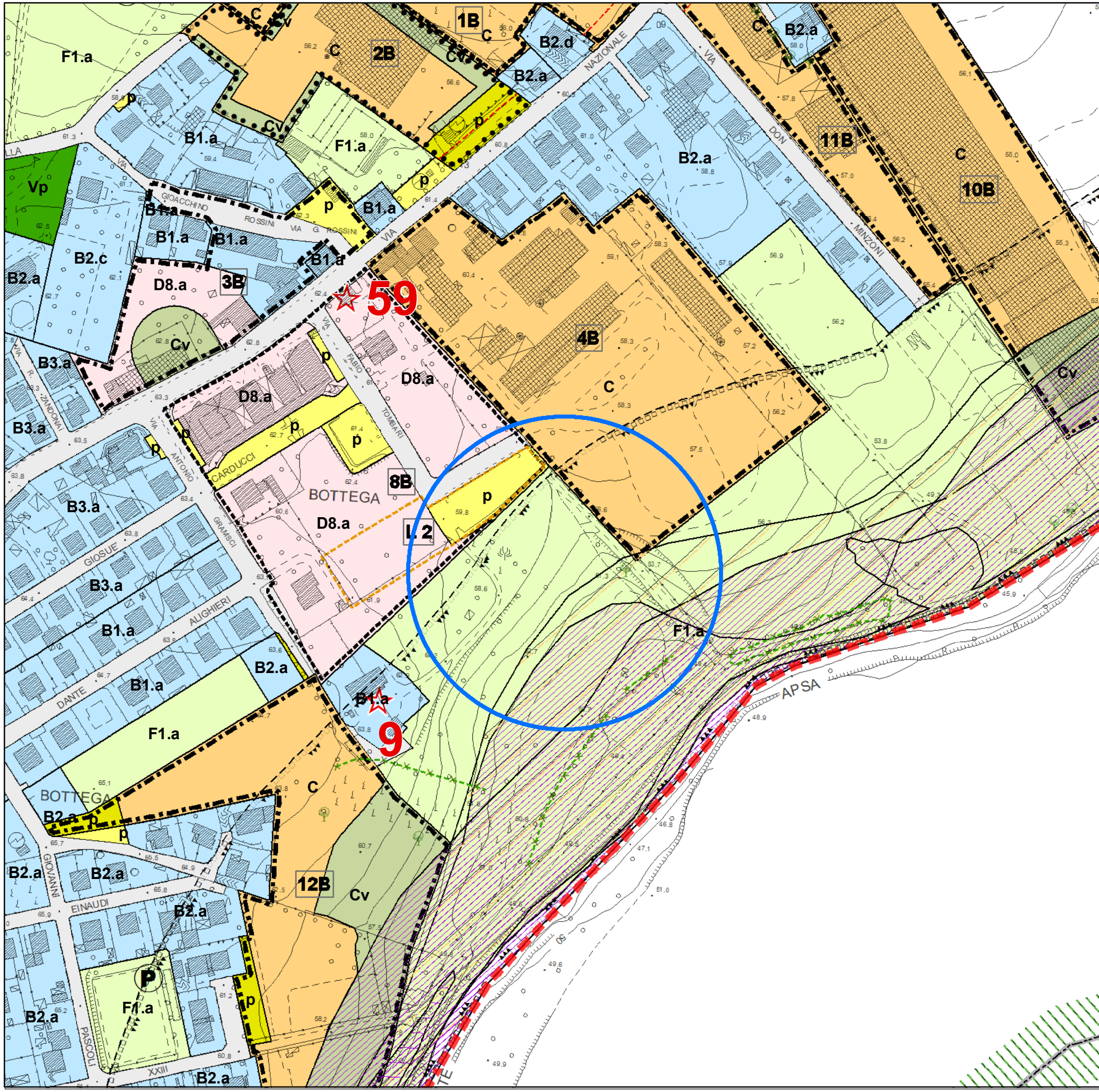
**N. 7**

ai sensi art. 26 L.R. 34/1992

**ZONA D6.a \_ 3CA**

Il Responsabile SETTORE 4°  
Ing. Lorenzo Gai  
Elaborazione cartografica in G.I.S.  
Ing. Filippo Cioppi

Scala grafica: **1:2.000**



PROVINCIA DI PESARO E URBINO

CITTA' DI VALLEFOGLIA



Riferimento: Elaborato

**P.5**

**Azzonamento  
BOTTEGA**

SCHEDA DI VARIANTE

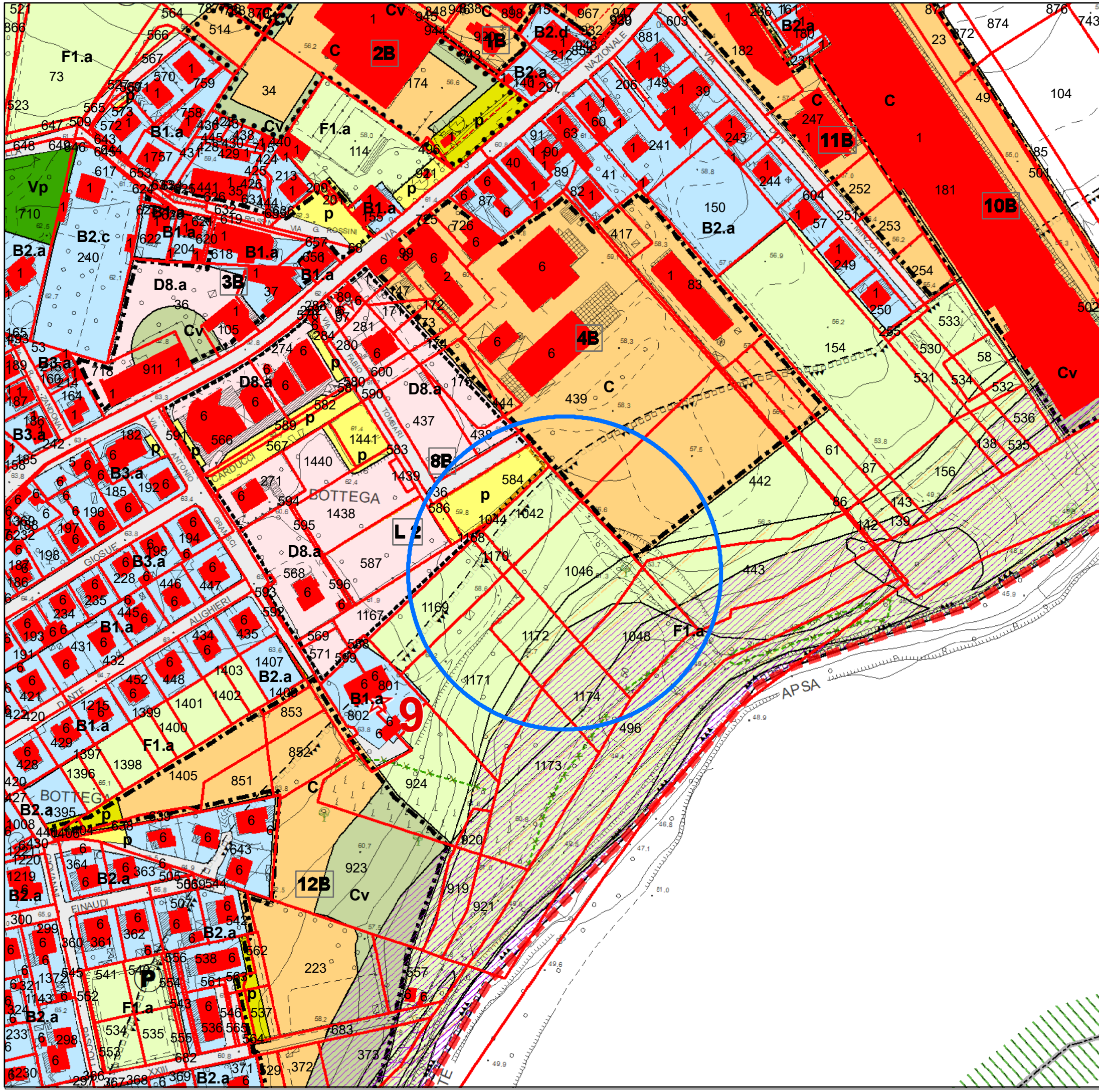
**N. 9**

**ZONA F1.a**

Il Responsabile SETTORE 4°  
Ing. Lorenzo Gai  
Elaborazione cartografica in G.I.S.  
Ing. Filippo Cioppi

Scala grafica: **1:2.000**

Città di Vallefoglia PRG 2018-2019 \_ vigente



PROVINCIA DI PESARO E URBINO

CITTA' DI VALLEFOGLIA



Riferimento: Elaborato

**P.5**

**Azzonamento  
BOTTEGA**

SCHEDA DI VARIANTE

**N. 9**

**ZONA F1.a**

Il Responsabile SETTORE 4°  
Ing. Lorenzo Gai  
Elaborazione cartografica in G.I.S.  
Ing. Filippo Cioppi

Scala grafica: **1:2.000**



PROVINCIA DI PESARO E URBINO

CITTA' DI VALLEFOGLIA



Riferimento: Elaborato

**P.5**

**Azzonamento  
BOTTEGA**

SCHEDA DI VARIANTE

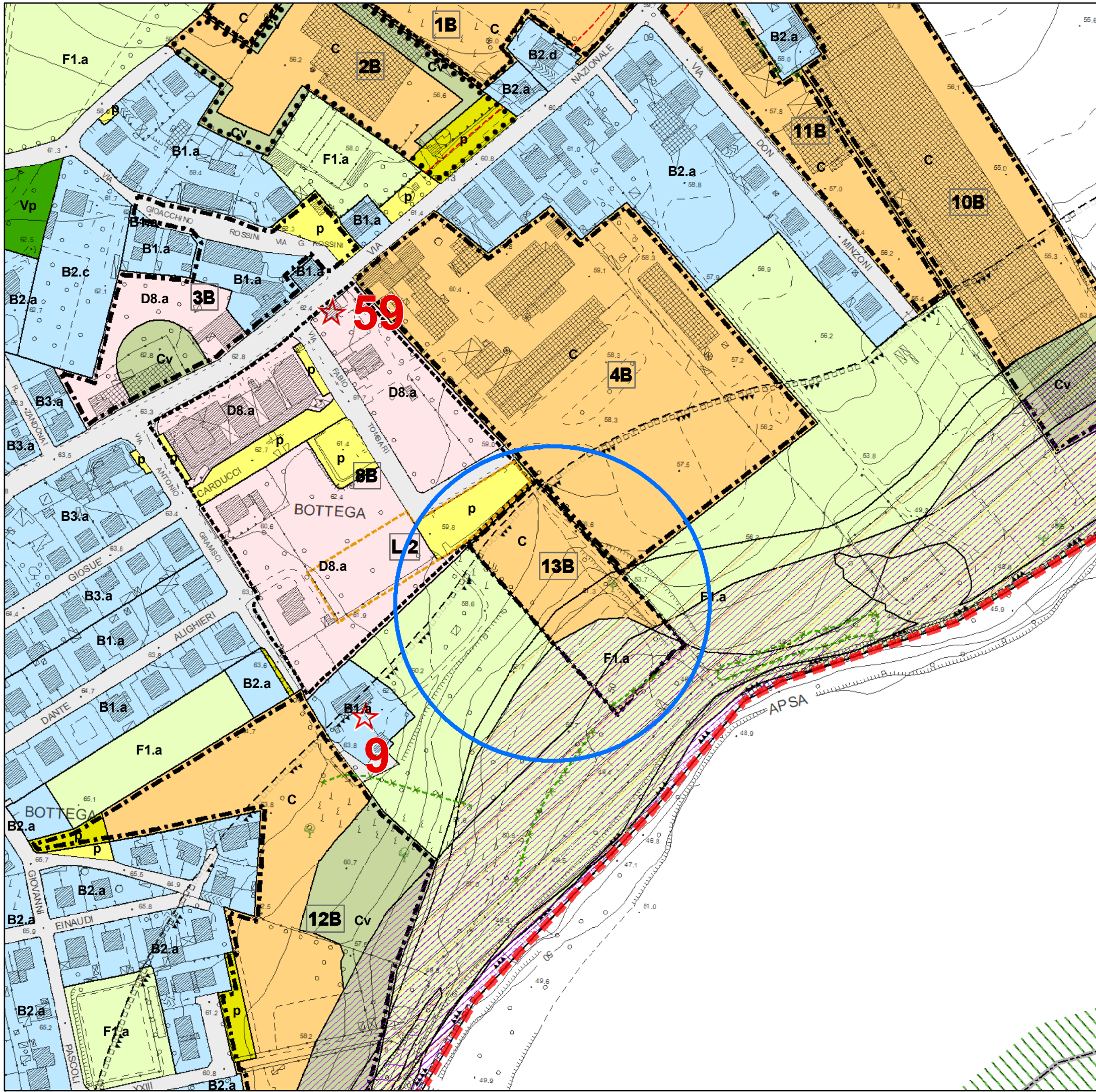
**N. 9**

ai sensi art. 26 L.R. 34/1992

**ZONA C \_ 13B**

Il Responsabile SETTORE 4°  
Ing. Lorenzo Gai  
Elaborazione cartografica in G.I.S.  
Ing. Filippo Cioppi

Scala grafica: **1:2.000**



PROVINCIA DI PESARO E URBINO

CITTA' DI VALLEFOGLIA



Riferimento: Elaborato

**P.5**

**Azzonamento  
BOTTEGA**

SCHEDA DI VARIANTE

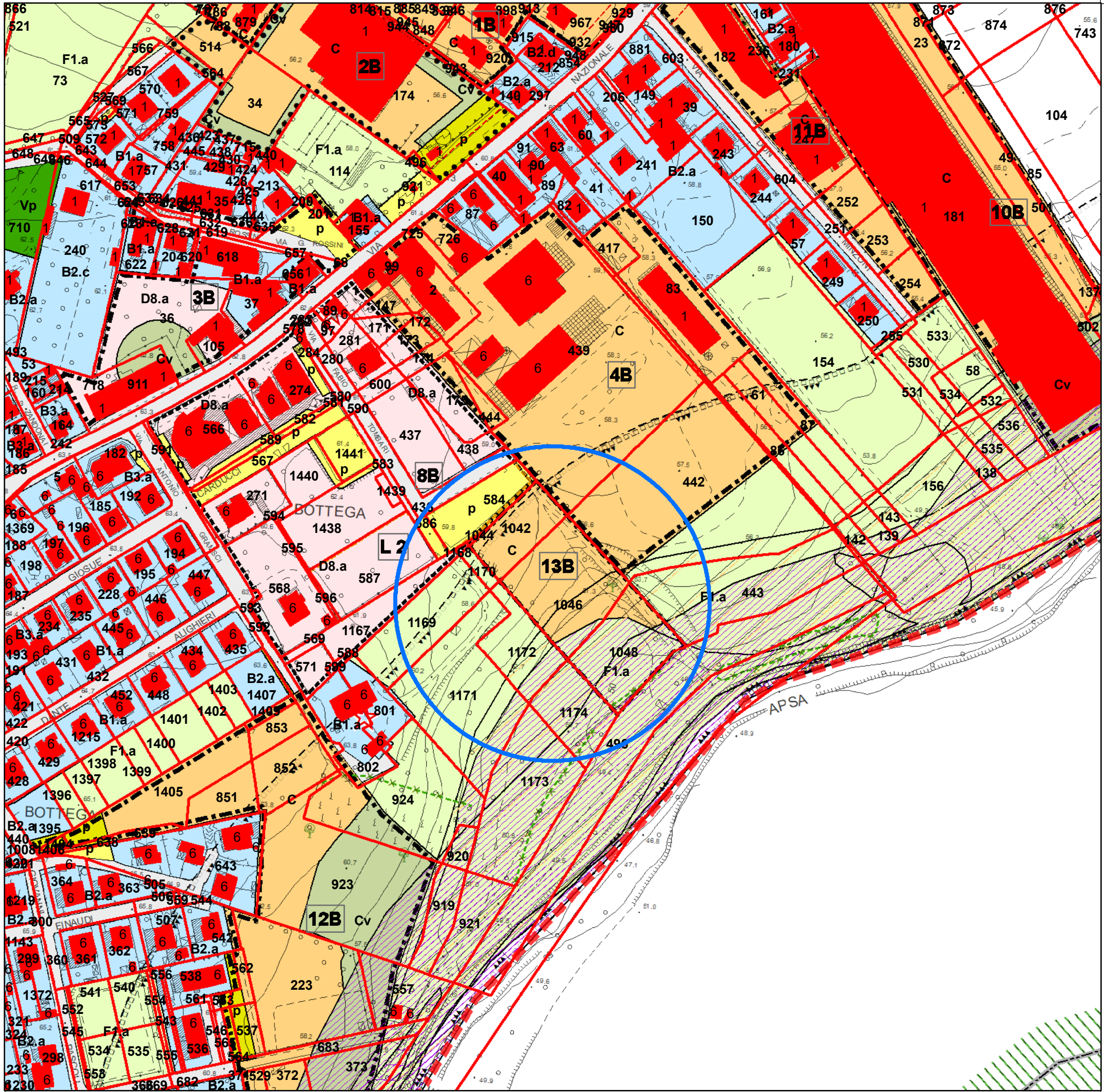
**N. 9**

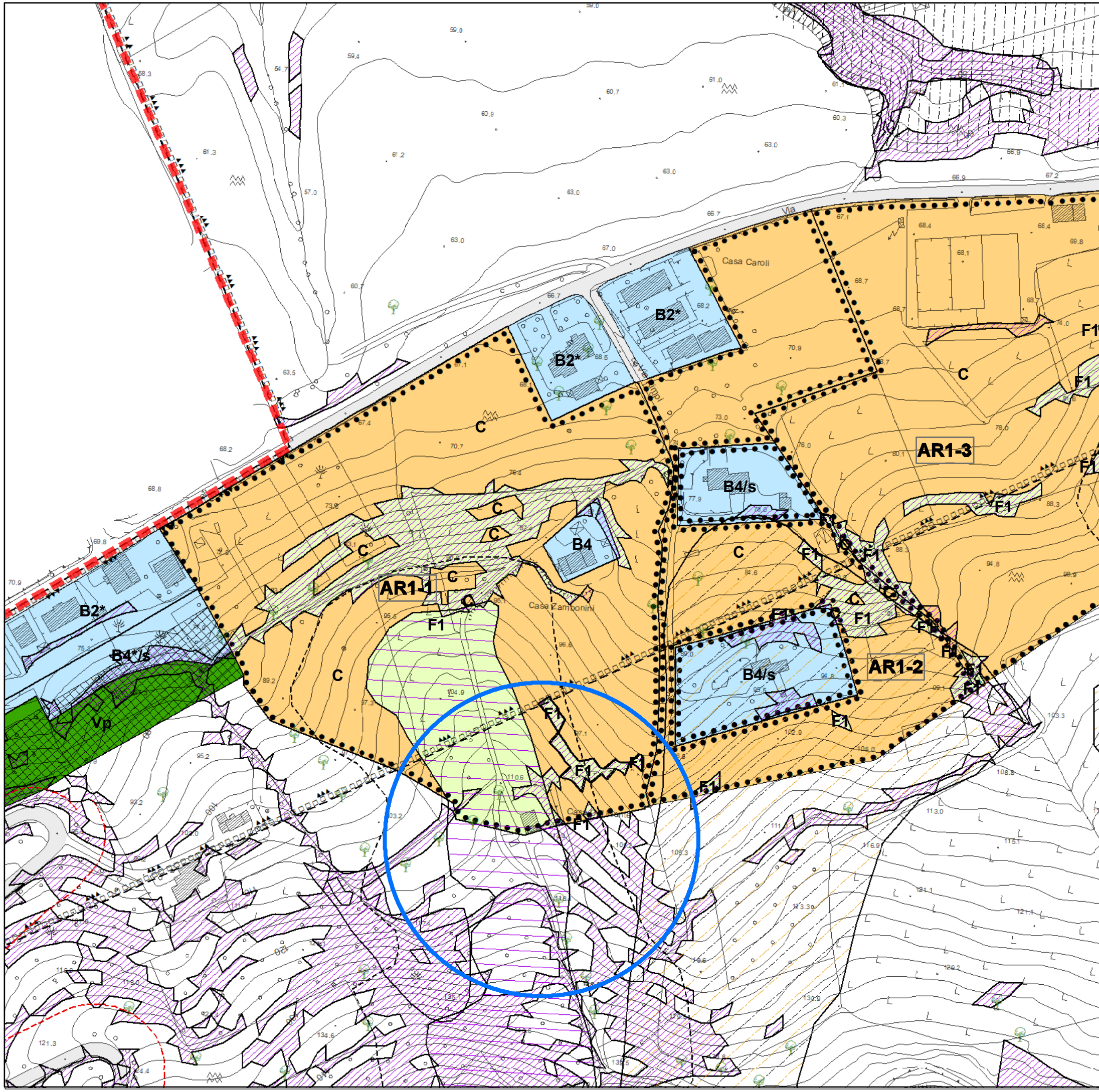
ai sensi art. 26 L.R. 34/1992

**ZONA C \_ 13B**

Il Responsabile SETTORE 4°  
Ing. Lorenzo Gai  
Elaborazione cartografica in G.I.S.  
Ing. Filippo Cioppi

Scala grafica: **1:2.000**





PROVINCIA DI PESARO E URBINO

CITTA' DI VALLEFOGLIA



Riferimento: Elaborato

**P.2**

**Azzonamento  
APSELLA**

SCHEDA DI VARIANTE

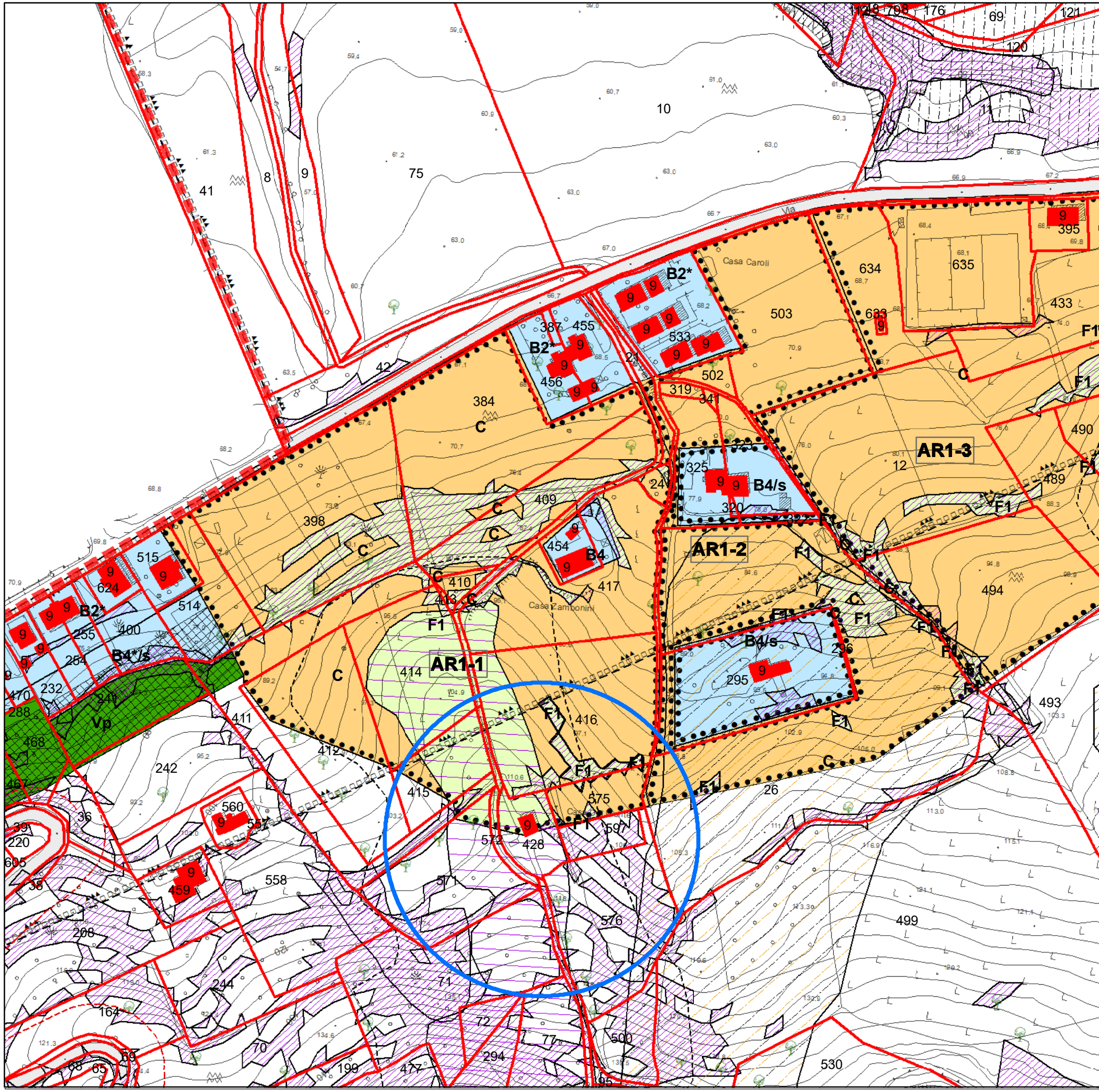
**N. 13**

**ZONA C\_AR1-1 + E**

Il Responsabile SETTORE 4°  
Ing. Lorenzo Gai  
Elaborazione cartografica in G.I.S.  
Ing. Filippo Cioppi

Scala grafica: **1:2.000**

Città di Vallefoglia PRG 2018-2019 \_ vigente



PROVINCIA DI PESARO E URBINO

CITTA' DI VALLEFOGLIA



Riferimento: Elaborato

**P.2**

**Azzonamento  
APSELLA**

SCHEDA DI VARIANTE

**N. 13**

**ZONA C\_AR1-1 + E**

Il Responsabile SETTORE 4°  
Ing. Lorenzo Gai  
Elaborazione cartografica in G.I.S.  
Ing. Filippo Cioppi

Scala grafica: **1:2.000**

Città di Vallefoglia PRG 2018-2019 \_ vigente

PROVINCIA DI PESARO E URBINO

CITTA' DI VALLEFOGLIA



Riferimento: Elaborato

**P.2**

Azzonamento  
**APSELLA**

SCHEDA DI VARIANTE

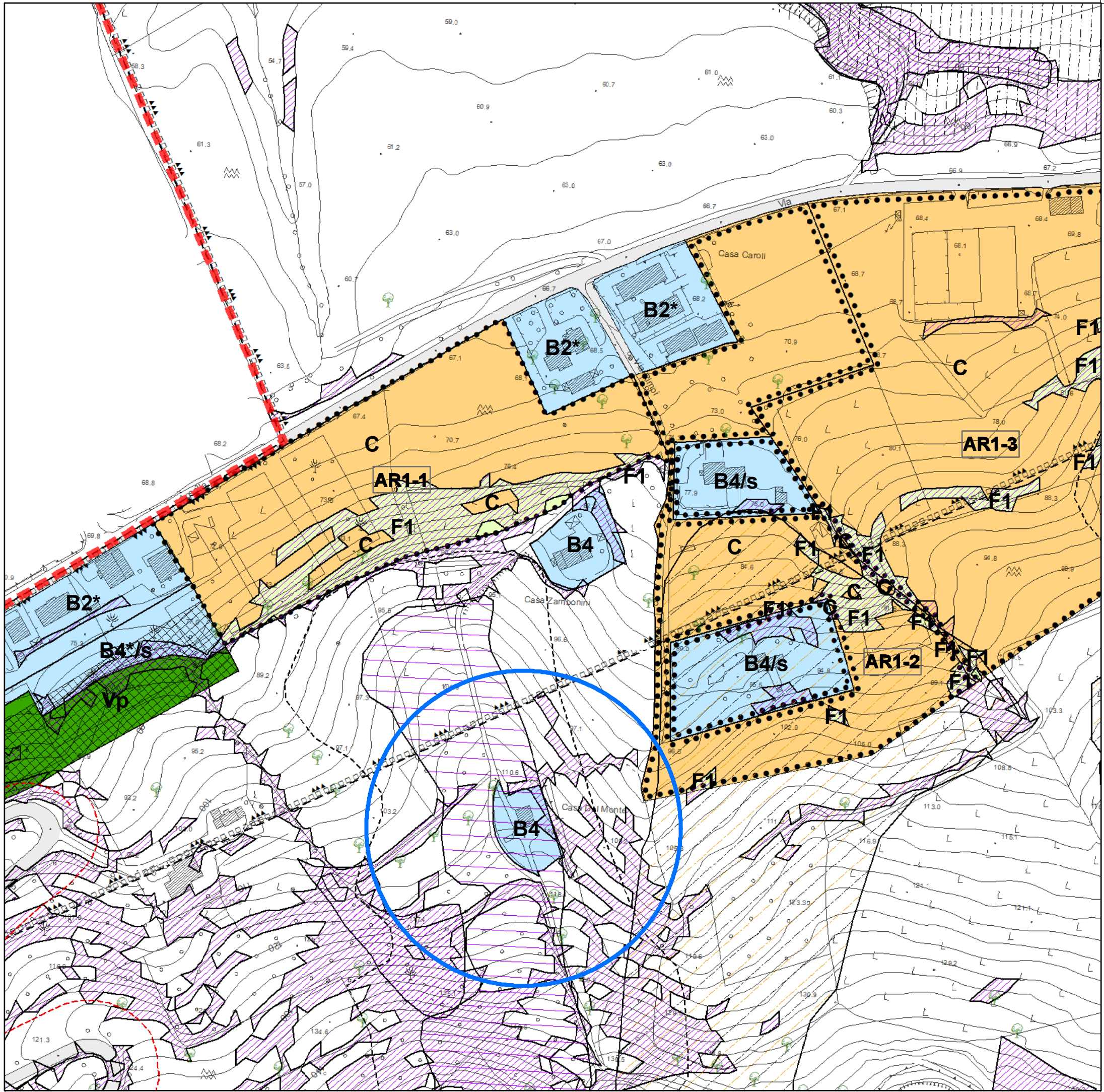
**N. 13**

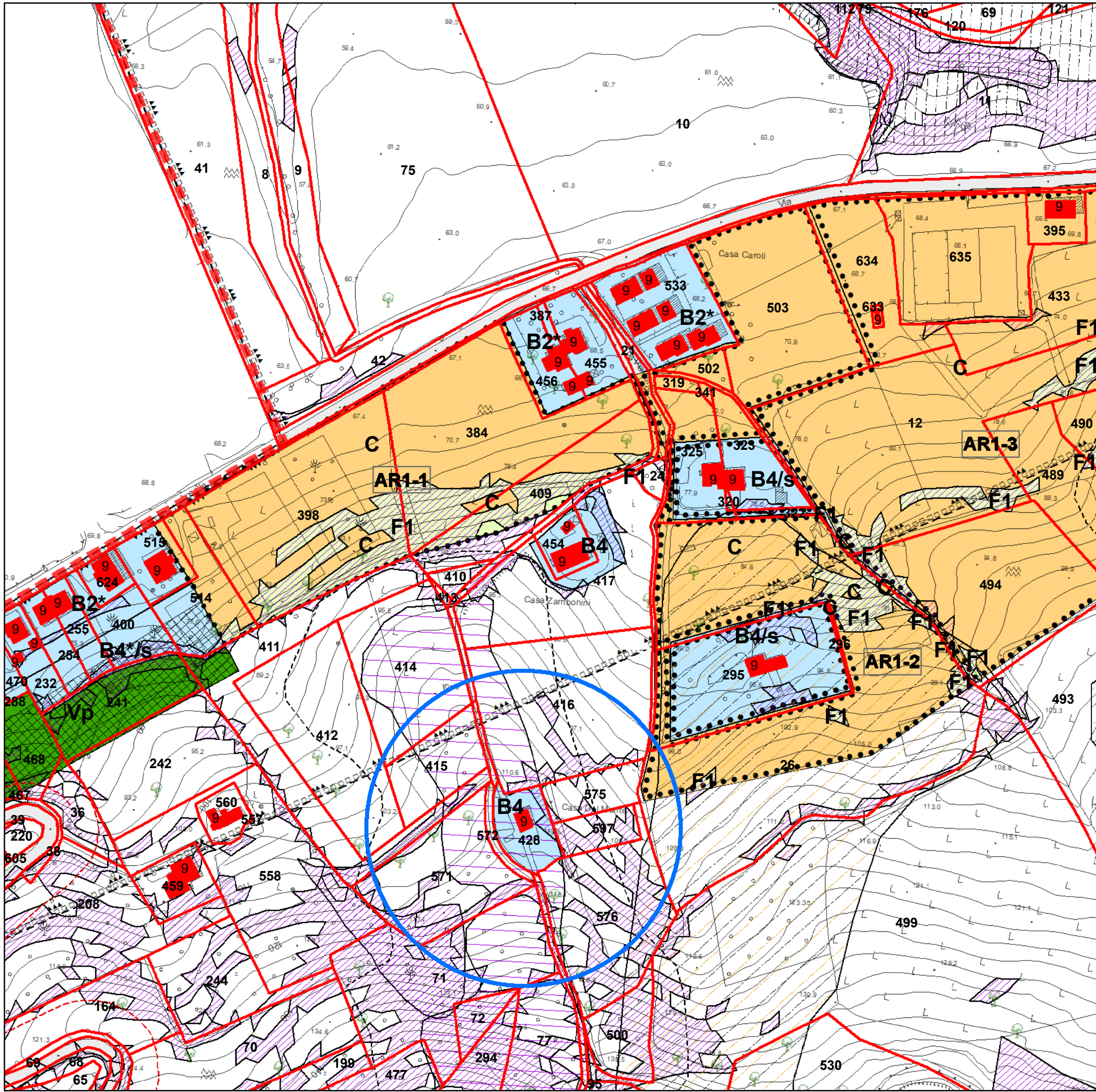
ai sensi art. 26 L.R. 34/1992

**ZONA B4**

Il Responsabile SETTORE 4°  
Ing. Lorenzo Gai  
Elaborazione cartografica in G.I.S.  
Ing. Filippo Cioppi

Scala grafica: **1:2.000**





PROVINCIA DI PESARO E URBINO

CITTA' DI VALLEFOGLIA



Riferimento: Elaborato

**P.2**

Azzonamento  
**APSELLA**

SCHEDA DI VARIANTE

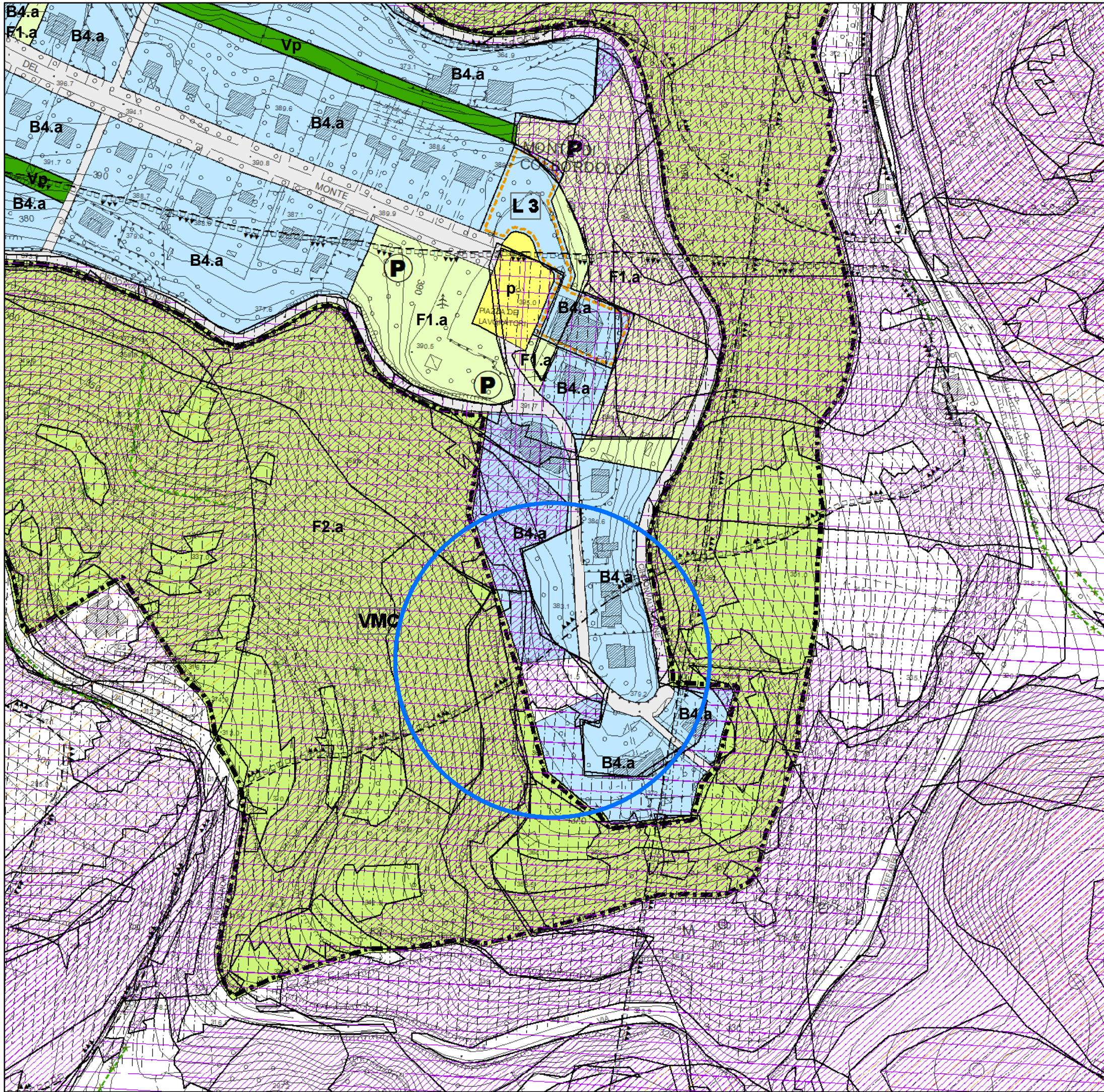
**N. 13**

ai sensi art. 26 L.R. 34/1992

**ZONA B4**

Il Responsabile SETTORE 4°  
Ing. Lorenzo Gai  
Elaborazione cartografica in G.I.S.  
Ing. Filippo Cioppi

Scala grafica: **1:2.000**



PROVINCIA DI PESARO E URBINO

CITTA' DI VALLEFOGLIA



Riferimento: Elaborato

**P.6**

Azzonamento  
COLBORDOLO

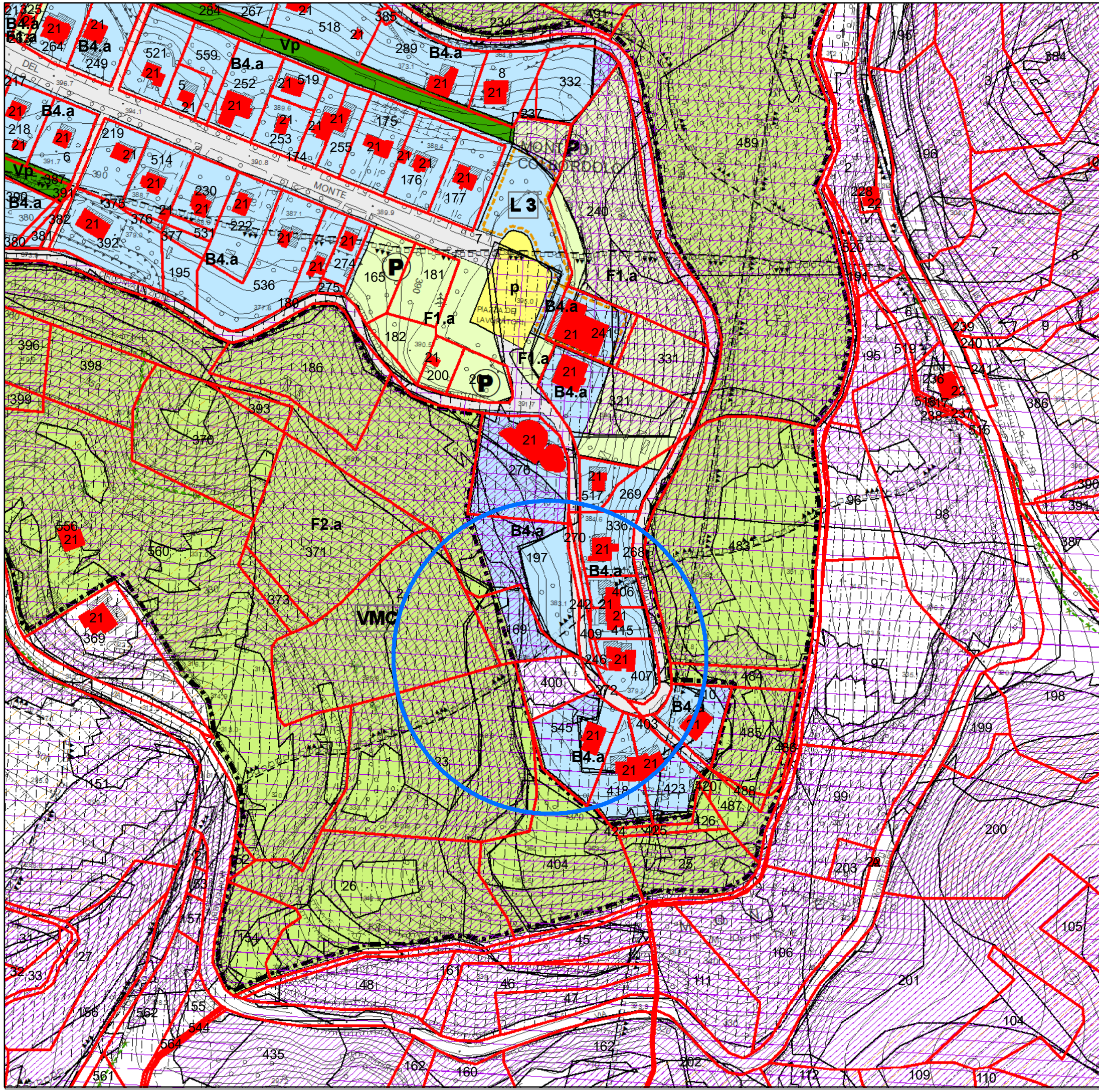
SCHEDA DI VARIANTE

**N. 19**

ZONA E

Il Responsabile SETTORE 4°  
Ing. Lorenzo Gai  
Elaborazione cartografica in G.I.S.  
Ing. Filippo Cioppi

Scala grafica: 1:2.000



PROVINCIA DI PESARO E URBINO

CITTA' DI VALLEFOGLIA



Riferimento: Elaborato

**P.6**

**Azzonamento  
COLBORDOLO**

SCHEDA DI VARIANTE

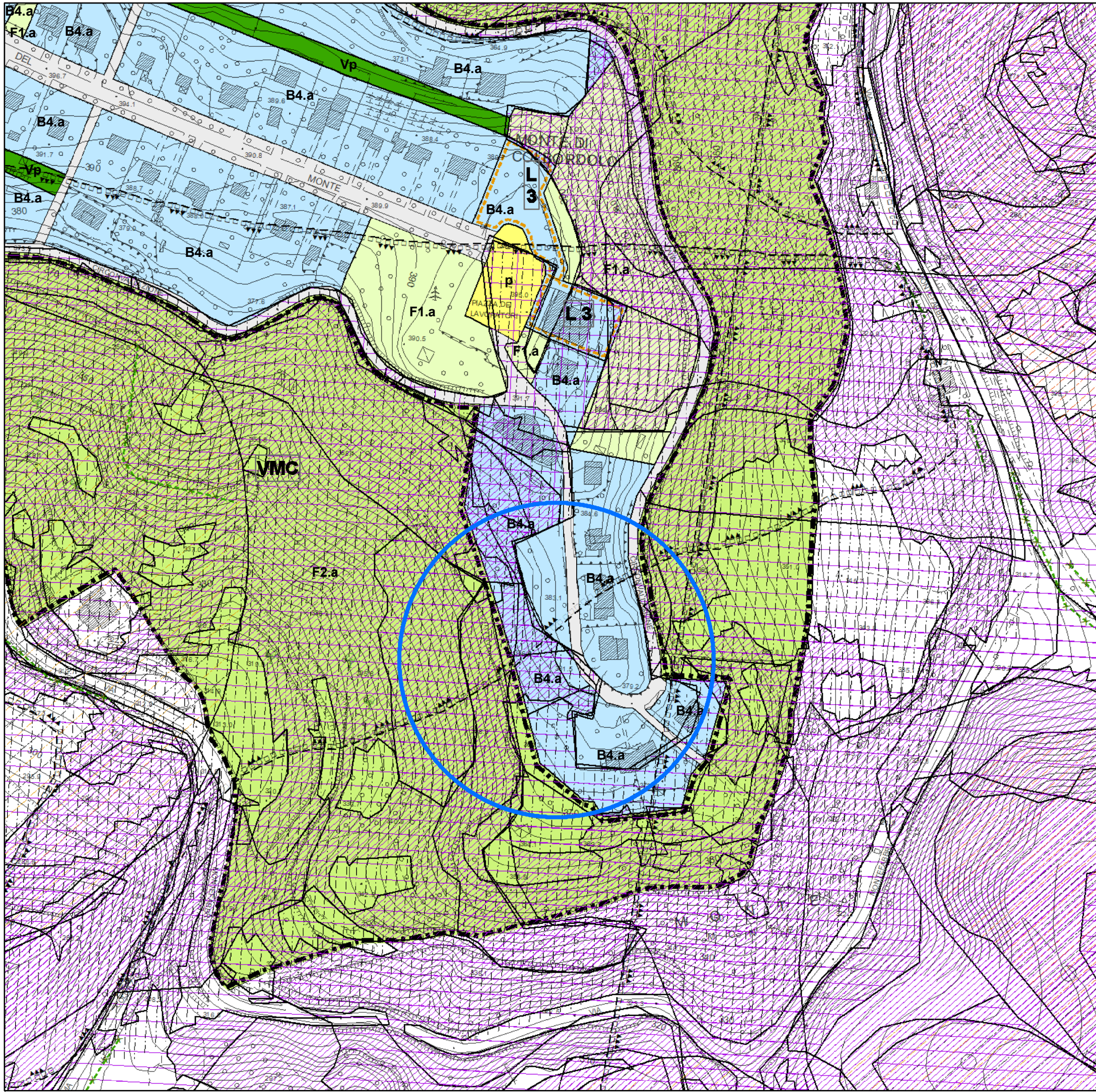
**N. 19**

**ZONA E**

Il Responsabile SETTORE 4°  
Ing. Lorenzo Gai  
Elaborazione cartografica in G.I.S.  
Ing. Filippo Cioppi

Scala grafica: **1:2.000**





PROVINCIA DI PESARO E URBINO

CITTA' DI VALLEFOGLIA



Riferimento: Elaborato

**P.6**

**Azzonamento  
COLBORDOLO**

SCHEDA DI VARIANTE

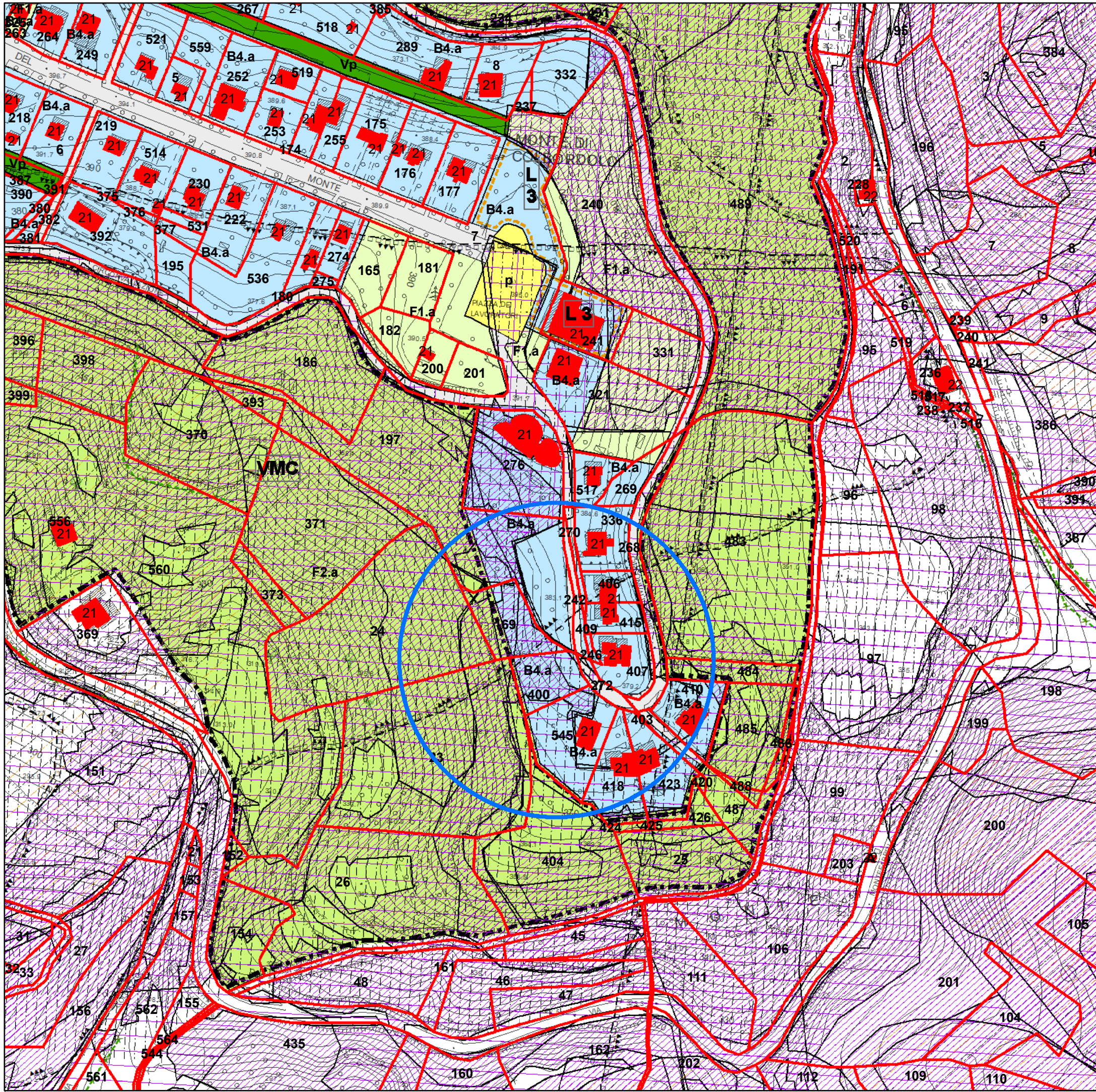
**N. 19**

ai sensi art. 26 L.R. 34/1992

**ZONA B4.a**

Il Responsabile SETTORE 4°  
Ing. Lorenzo Gai  
Elaborazione cartografica in G.I.S.  
Ing. Filippo Cioppi

Scala grafica: **1:2.000**



PROVINCIA DI PESARO E URBINO

CITTA' DI VALLEFOGLIA



Riferimento: Elaborato

**P.6**

**Azzonamento  
COLBORDOLO**

SCHEDA DI VARIANTE

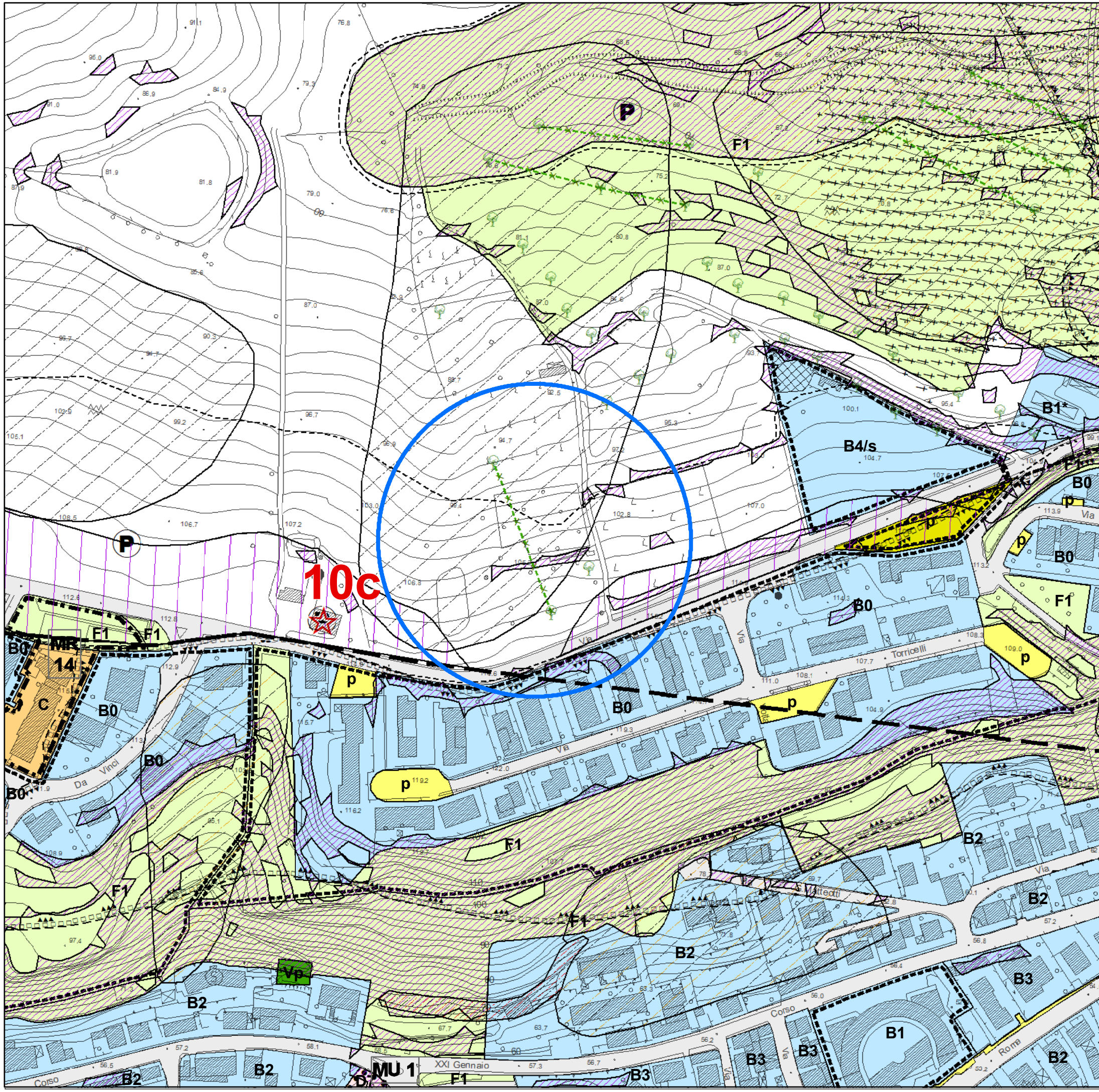
**N. 19**

ai sensi art. 26 L.R. 34/1992

**ZONA B4.a**

Il Responsabile SETTORE 4°  
Ing. Lorenzo Gai  
Elaborazione cartografica in G.I.S.  
Ing. Filippo Cioppi

Scala grafica: **1:2.000**



PROVINCIA DI PESARO E URBINO

CITTA' DI VALLEFOGLIA



Riferimento: Elaborato

**P.3**

Azzonamento  
**MONTECCHIO**

SCHEDA DI VARIANTE

**N. 20**

ZONA E

Il Responsabile SETTORE 4°  
Ing. Lorenzo Gai  
Elaborazione cartografica in G.I.S.  
Ing. Filippo Cioppi

Scala grafica: **1:2.000**

Città di Vallefoglia PRG 2018-2019 \_ vigente

PROVINCIA DI PESARO E URBINO

CITTA' DI VALLEFOGLIA



Riferimento: Elaborato

**P.3**

**Azzonamento  
MONTECCHIO**

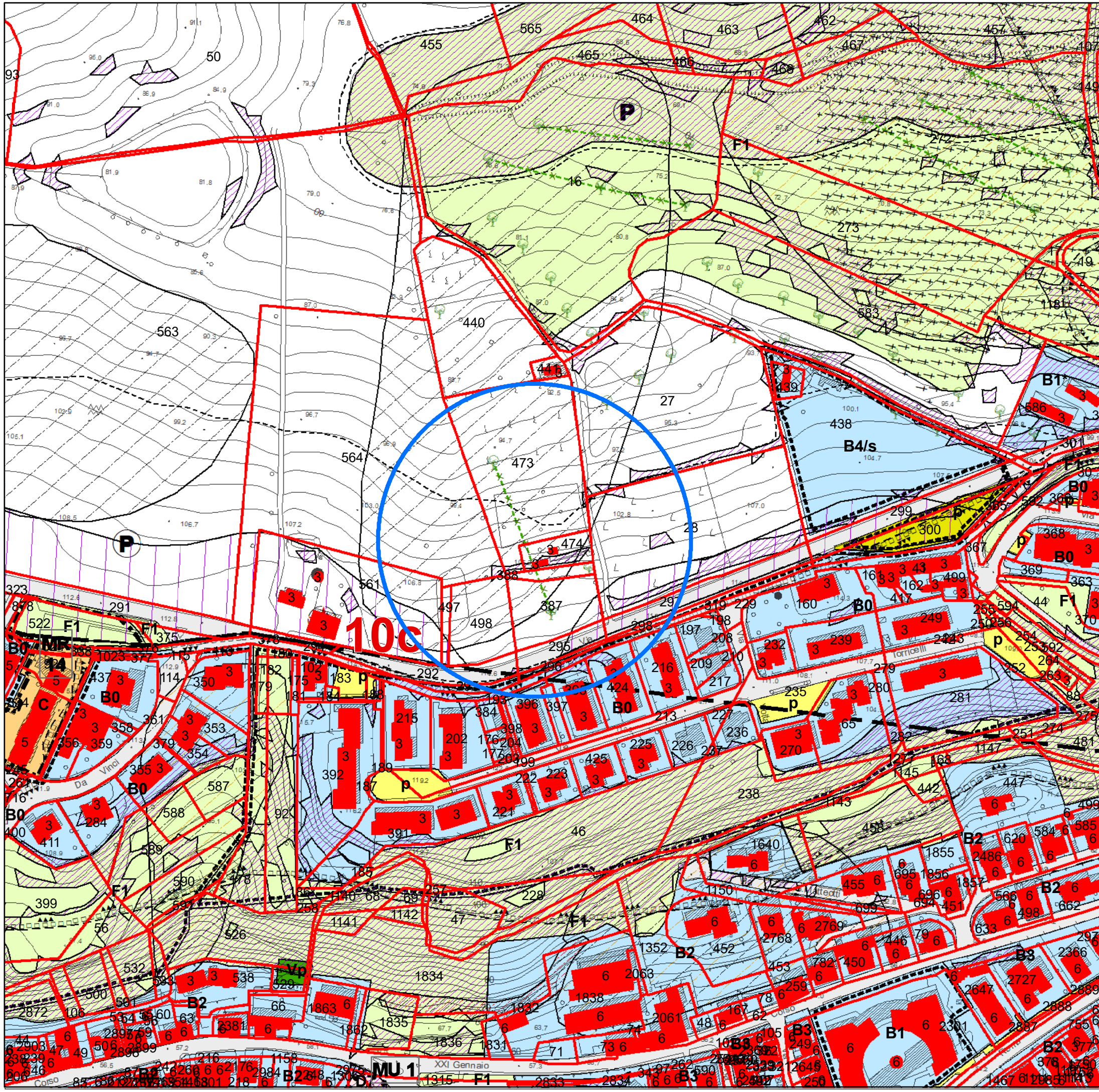
SCHEDA DI VARIANTE

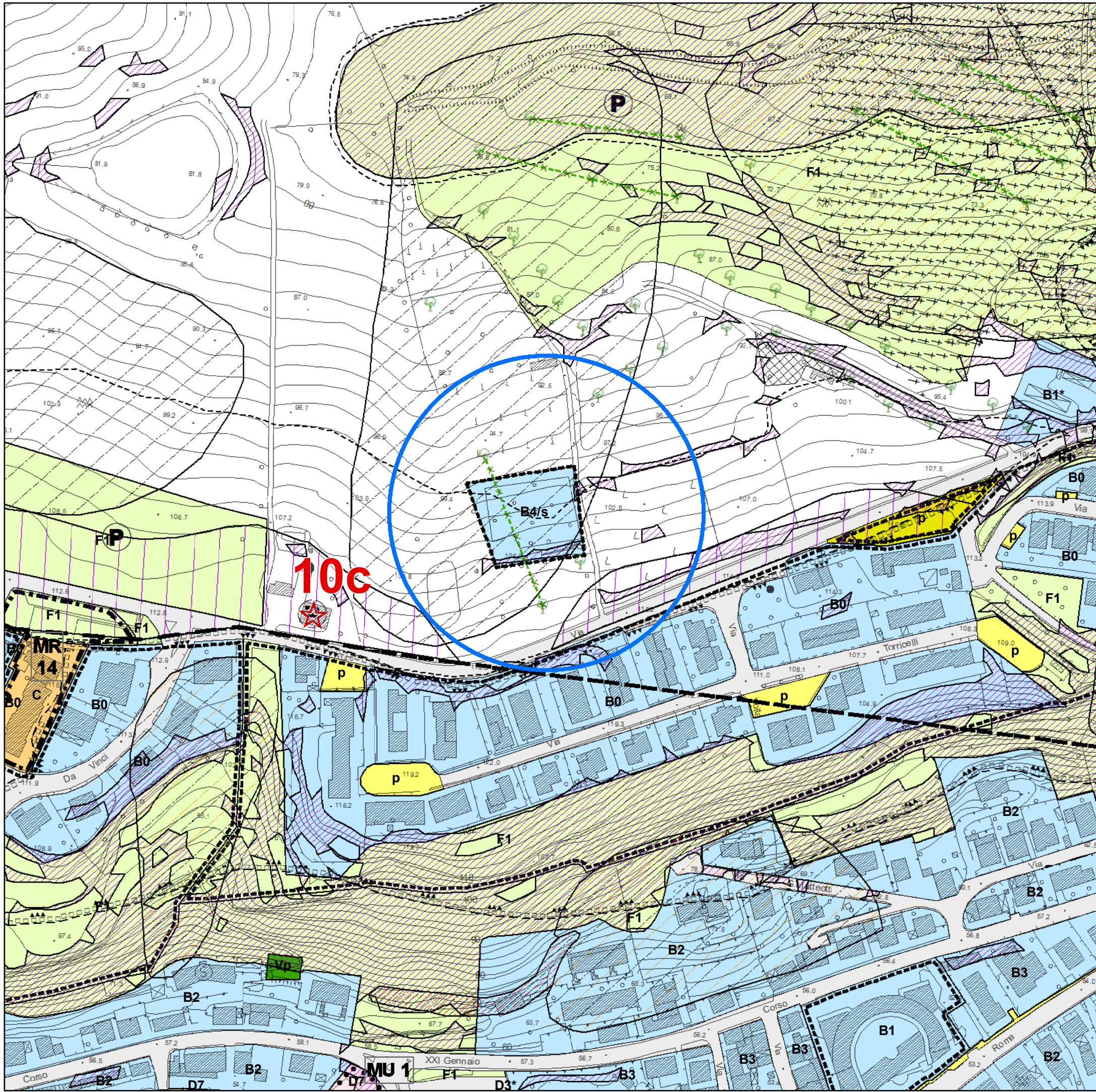
**N. 20**

**ZONA E**

Il Responsabile SETTORE 4°  
Ing. Lorenzo Gai  
Elaborazione cartografica in G.I.S.  
Ing. Filippo Cioppi

Scala grafica: **1:2.000**





PROVINCIA DI PESARO E URBINO

CITTA' DI VALLEFOGLIA



Riferimento: Elaborato

**P.3**

**Azzonamento  
MONTECCHIO**

SCHEDA DI VARIANTE

**N. 20**

ai sensi art. 26 L.R. 34/1992

**ZONA B4/s**

Il Responsabile SETTORE 4°  
Ing. Lorenzo Gai  
Elaborazione cartografica in G.I.S.  
Ing. Filippo Cioppi

Scala grafica: **1:2.000**

Città di Vallefoglia **VARIANTE AL PRG\_2023**

PROVINCIA DI PESARO E URBINO

CITTA' DI VALLEFOGLIA



Riferimento: Elaborato

**P.3**

Azzonamento  
**MONTECCHIO**

SCHEDA DI VARIANTE

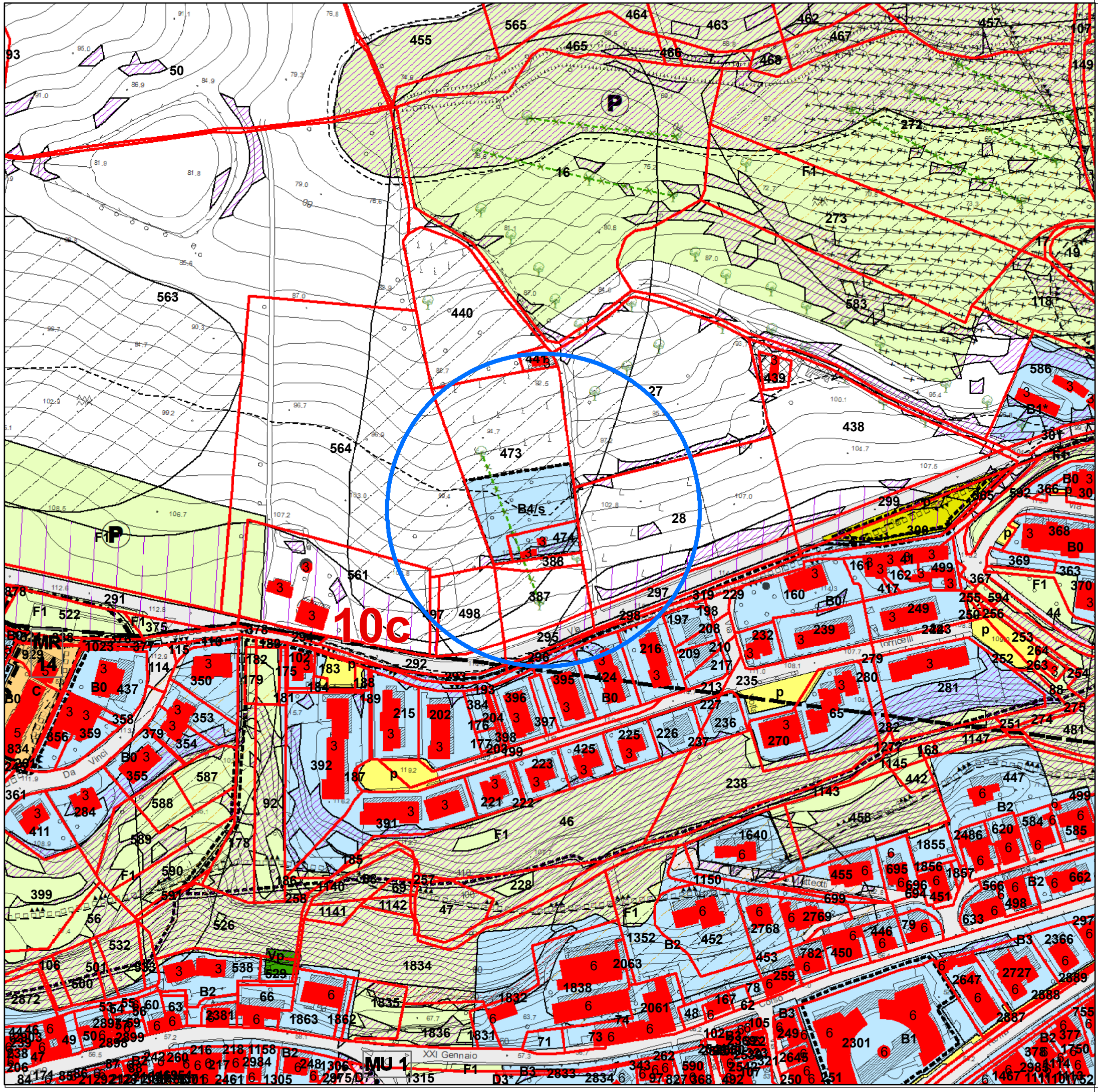
**N. 20**

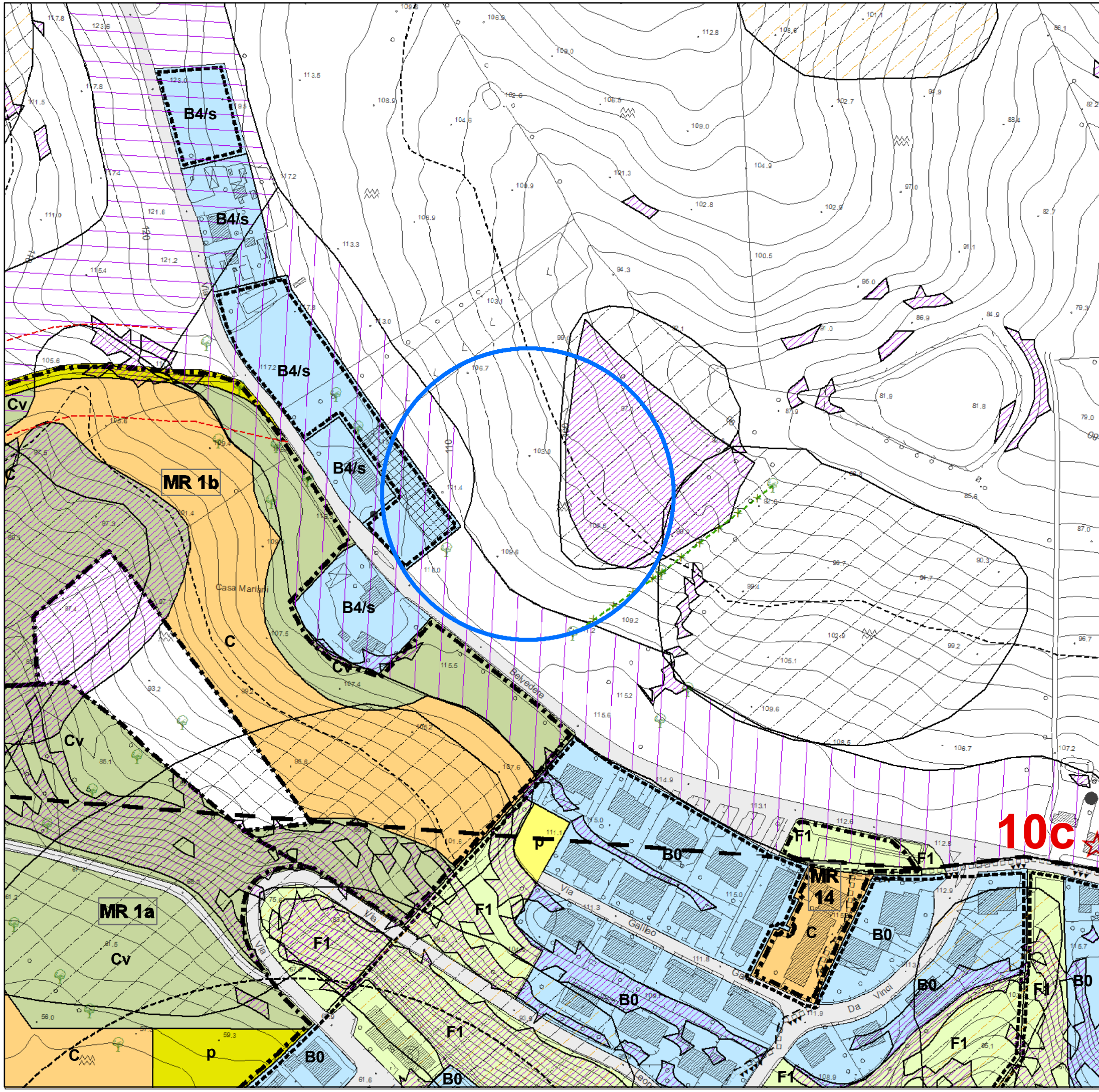
ai sensi art. 26 L.R. 34/1992

**ZONA B4/s**

Il Responsabile SETTORE 4°  
Ing. Lorenzo Gai  
Elaborazione cartografica in G.I.S.  
Ing. Filippo Cioppi

Scala grafica: **1:2.000**





PROVINCIA DI PESARO E URBINO

CITTA' DI VALLEFOGLIA



Riferimento: Elaborato

**P.3**

**Azzonamento  
MONTECCHIO**

SCHEDA DI VARIANTE

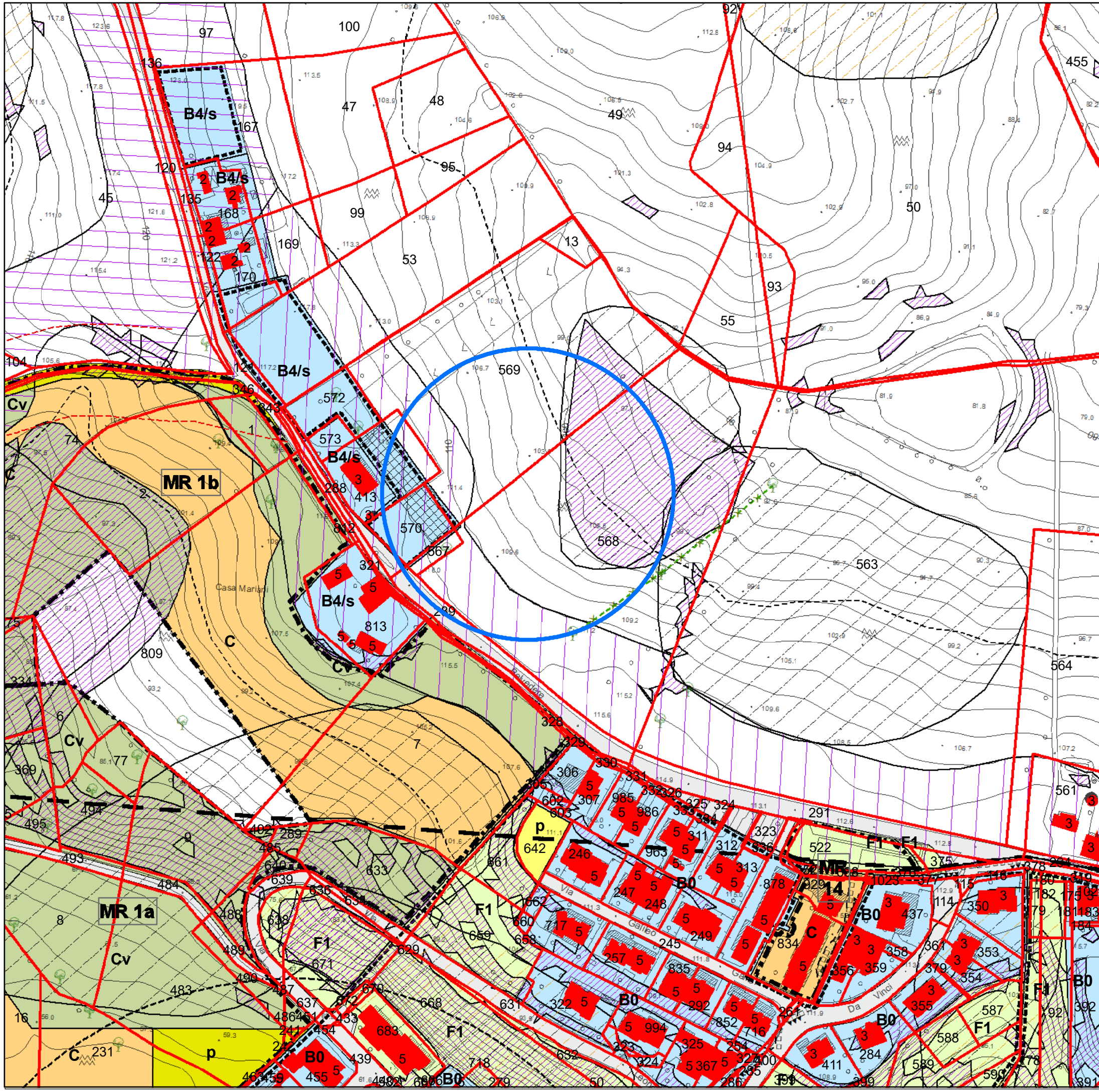
**N. 26**

**ZONA E**

Il Responsabile SETTORE 4°  
Ing. Lorenzo Gai  
Elaborazione cartografica in G.I.S.  
Ing. Filippo Cioppi

Scala grafica: **1:2.000**

Città di Vallefoglia PRG 2018-2019 \_ vigente



PROVINCIA DI PESARO E URBINO

CITTA' DI VALLEFOGLIA



Riferimento: Elaborato

**P.3**

**Azzonamento  
MONTECCHIO**

SCHEDA DI VARIANTE

**N. 26**

**ZONA E**

Il Responsabile SETTORE 4°  
Ing. Lorenzo Gai  
Elaborazione cartografica in G.I.S.  
Ing. Filippo Cioppi

Scala grafica: **1:2.000**



PROVINCIA DI PESARO E URBINO

CITTA' DI VALLEFOGLIA



Riferimento: Elaborato

**P.3**

**Azzonamento  
MONTECCHIO**

SCHEDA DI VARIANTE

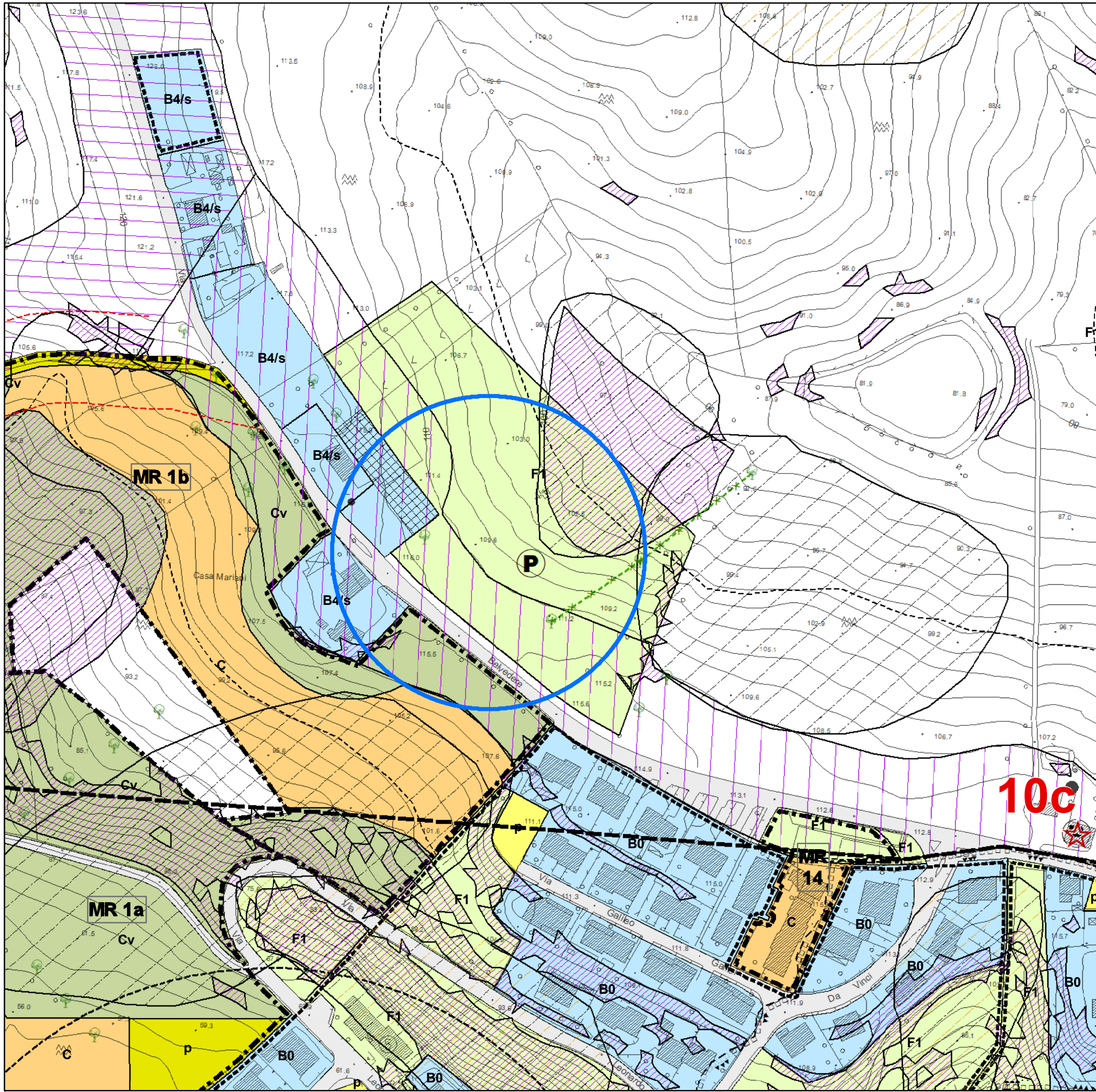
**N. 26**

ai sensi art. 26 L.R. 34/1992

**ZONA F1**

Il Responsabile SETTORE 4°  
Ing. Lorenzo Gai  
Elaborazione cartografica in G.I.S.  
Ing. Filippo Cioppi

Scala grafica: **1:2.000**



PROVINCIA DI PESARO E URBINO

CITTA' DI VALLEFOGLIA



Riferimento: Elaborato

**P.3**

**Azzonamento  
MONTECCHIO**

SCHEDA DI VARIANTE

**N. 26**

ai sensi art. 26 L.R. 34/1992

**ZONA F1**

Il Responsabile SETTORE 4°  
Ing. Lorenzo Gai  
Elaborazione cartografica in G.I.S.  
Ing. Filippo Cioppi

Scala grafica: **1:2.000**

