

COMUNE DI URBINO
PROVINCIA DI PESARO E URBINO

Piano attuativo della Zona D3 della Tav 201.III/B15 del PRG vigente in Loc. Ca'Guerra.
Variante a piano attuativo approvato con D.G. n°69 del 31.07.2012
Committente: Green Power Systems S.r.l.

Elaborato: **A.12** STUDIO DELLA VIABILITÀ GENERALE
Scala: 1:500 Data: ottobre 2022

Il Tecnico
FIRMATO DIGITALMENTE
Sig. Claudio Ceregini

Il Tecnico
FIRMATO DIGITALMENTE
Geom. Enrico Domini

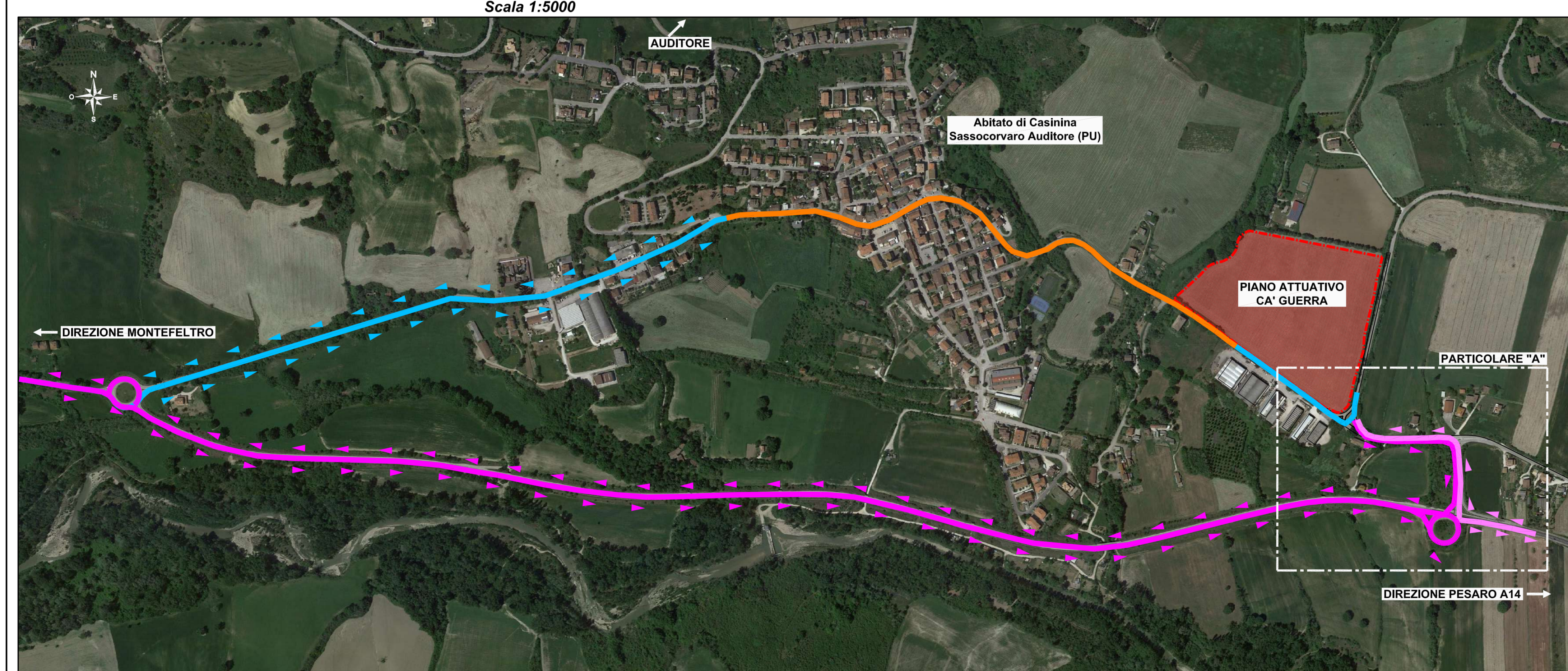
Studio Tecnico Dott. Ing. Claudio Ceregini
C.so Roma, 167 - 61028 LONARDO (PU)
Tel. 0722.799912 - Fax 0722.700012
E-mail: ceregini.claudio@gmail.com

geometra **enrico domini** STUDIO TECNICO
C.so Roma, 69 - 61028 LONARDO - PU
Tel. e Fax 0722.799912 - Email: info@studiodomini.net
www.studiodomini.net

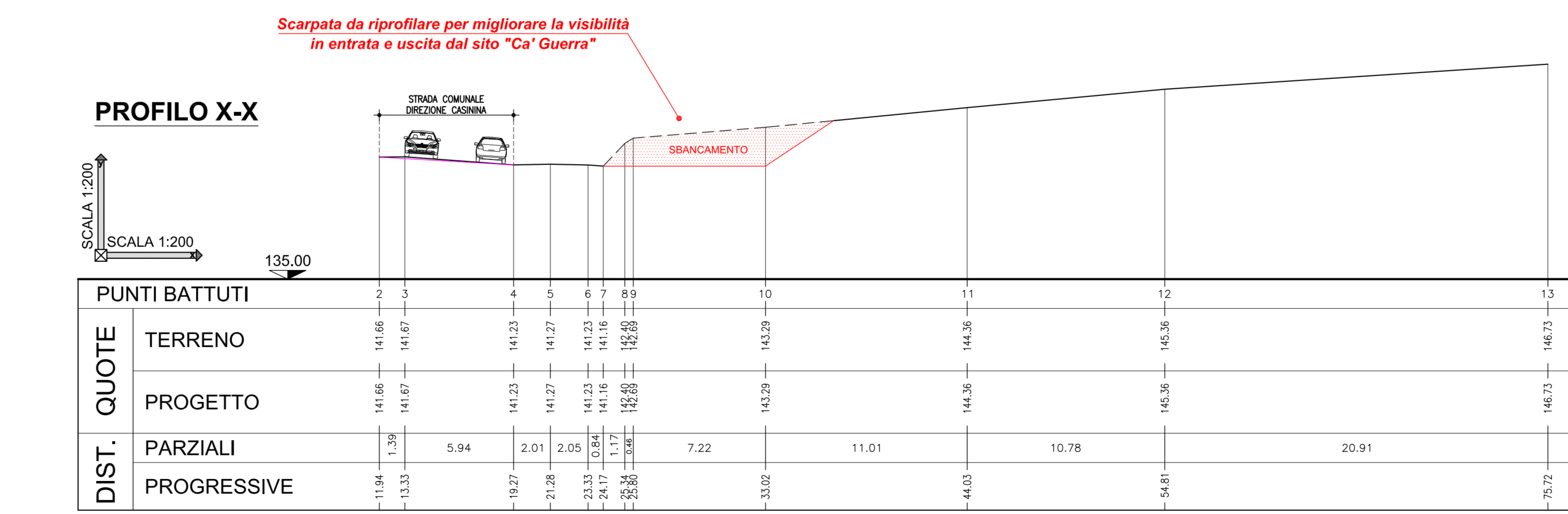
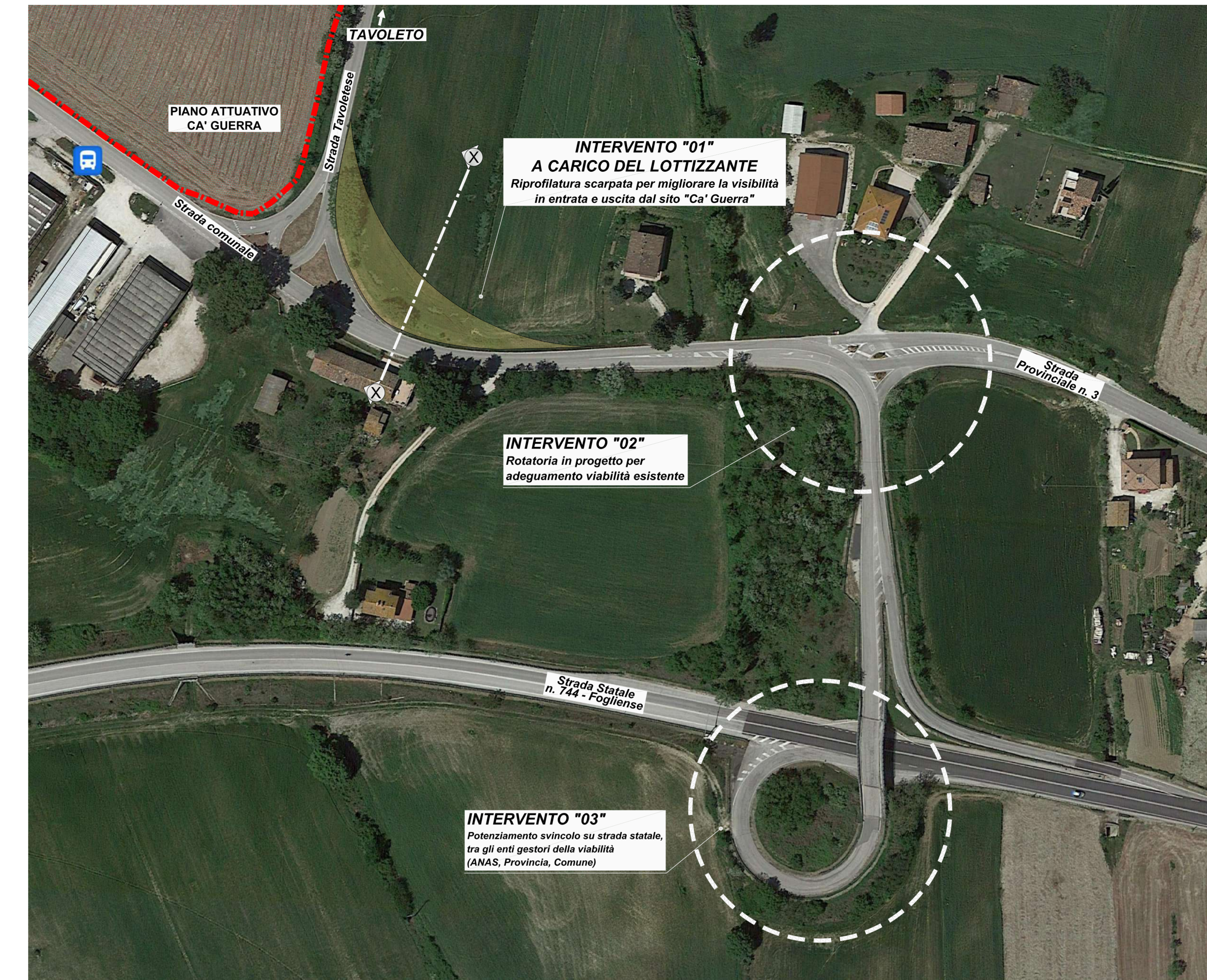
SCHEMA DEL FLUSSO DI TRAFFICO DEI MEZZI PESANTI - STATO ATTUALE



SCHEMA DEL FLUSSO DI TRAFFICO DEI MEZZI PESANTI - POST INTERVENTO DI RIQUALIFICAZIONE SVINCOLI



PARTICOLARE "A" - Scala 1:1000



VISTA DIREZIONE PESARO - MONTEFELTRO



VISTA DIREZIONE MONTEFELTRO - PESARO



CARTA TECNICA REGIONALE - Scala 1:10.000
Sezione n. 267160 - Montecalvo in Foglia

