

COMUNE DI URBINO
 PROVINCIA DI PESARO E URBINO

Piano attuativo della Zona D3 della Tav.201.III/B15 del PRG vigente in Loc. Ca'Guerra.
 Variante a piano attuativo approvato con D.G. n°69 del 31.07.2012
Committente: Green Power Systems S.r.l.



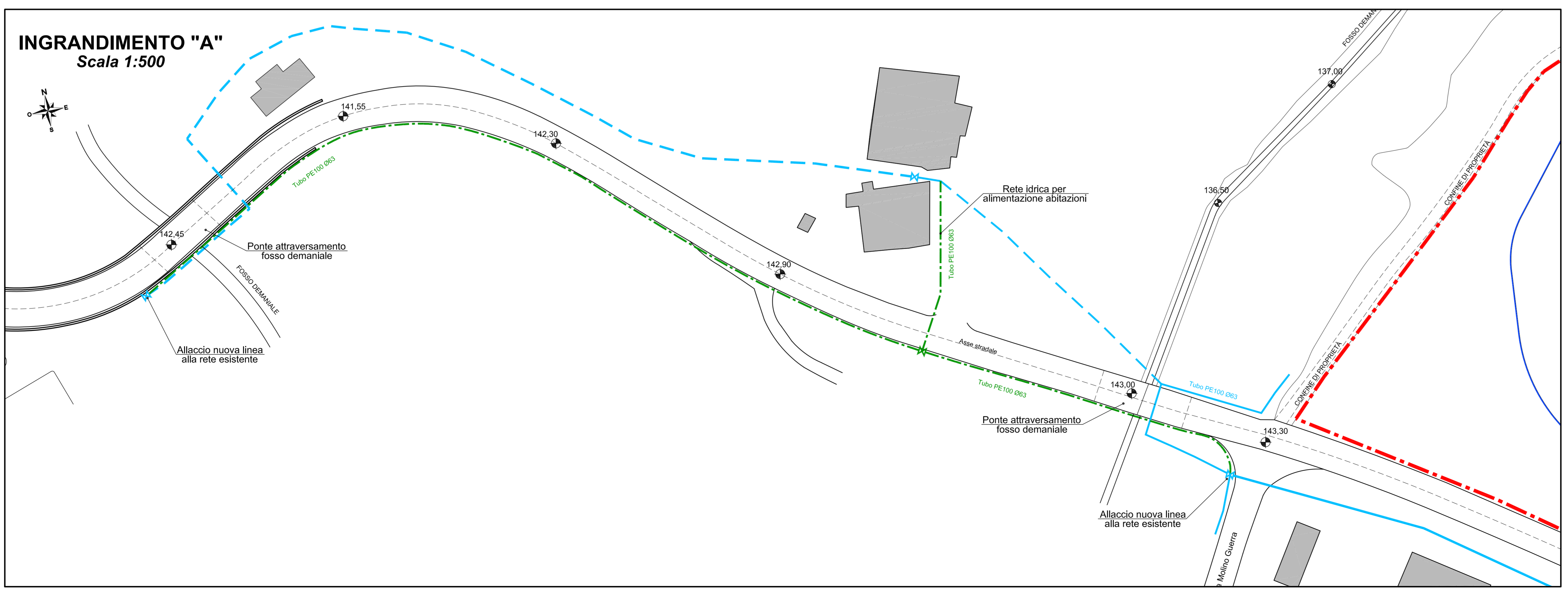
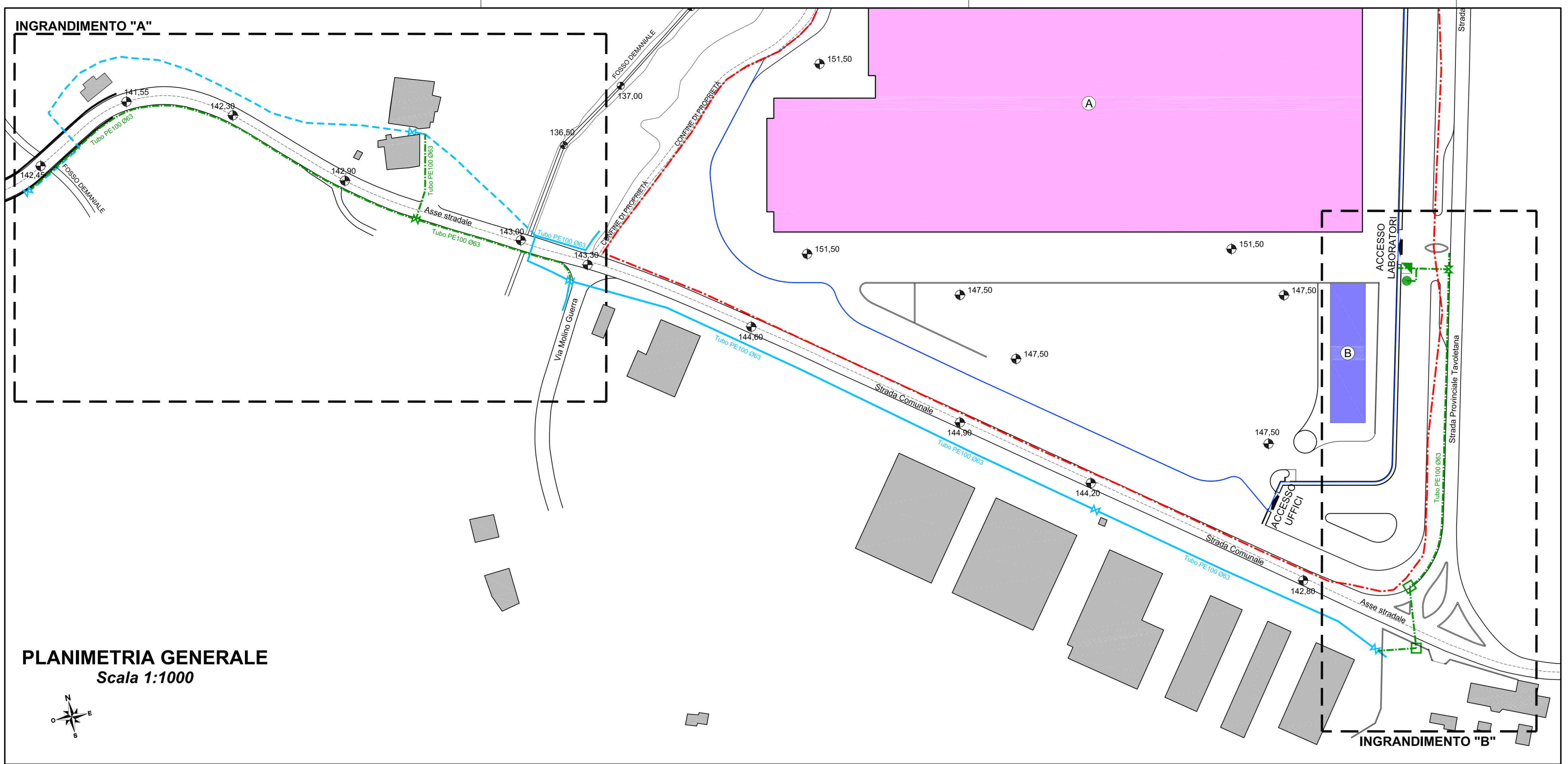
Elaborato: **A.07** **RETE IDRICA**
 Scala: VARIE Data: ottobre 2022

Il Tecnico **PRIMATO DIGITALMENTE**
 Ing. Claudio Ceregini

Il Tecnico **PRIMATO DIGITALMENTE**
 Geom. Enrico Dominici

Studio Tecnico Dott. Ing. Claudio Ceregini
 Corso Roma, 197 - 61028 URBINO (PU)
 Tel. 0722 700012 - Fax 0722 700012
 E-mail: ceregini.claudio@gmail.com

geometra **enrico dominici** studio tecnico
 Corso Roma, 99 - 61028 Urbino - PU
 Tel. e Fax 0722 701194 - Tele 0722 700011
 www.studiodominici.net
 info@studiodominici.net - info@pec.studiodominici.net

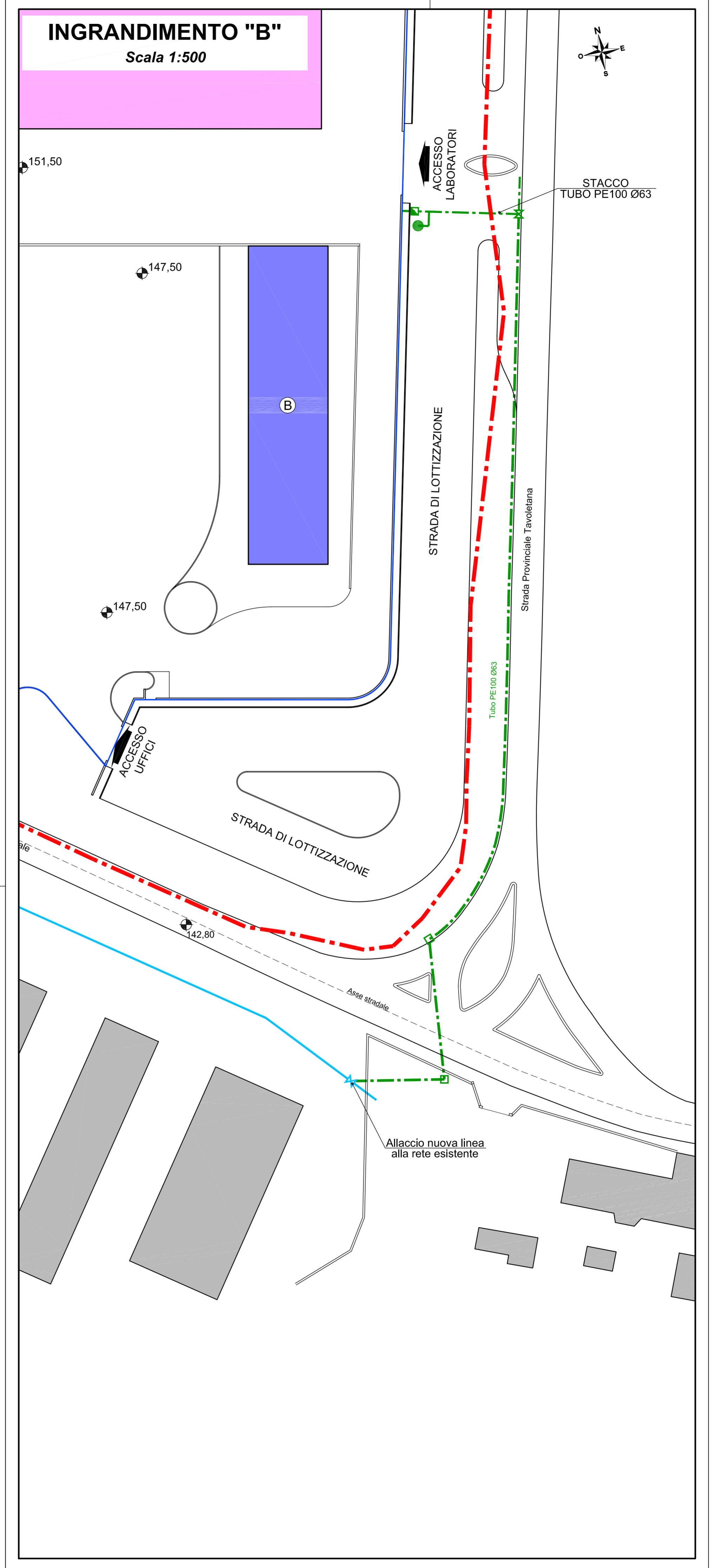


LEGENDA LOTTIZZAZIONE

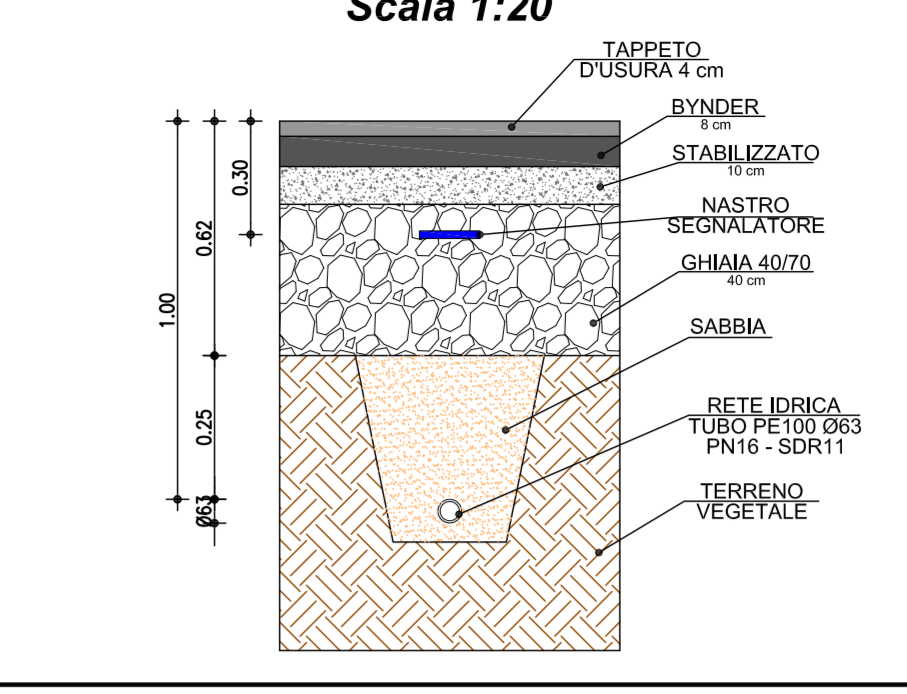
- LIMITE ZONA D'INTERVENTO
- LOTTO UNICO - SUP. FONDARIARIA
- EDIFICIO "A"
- EDIFICIO "B"

LEGENDA RETE IDRICA

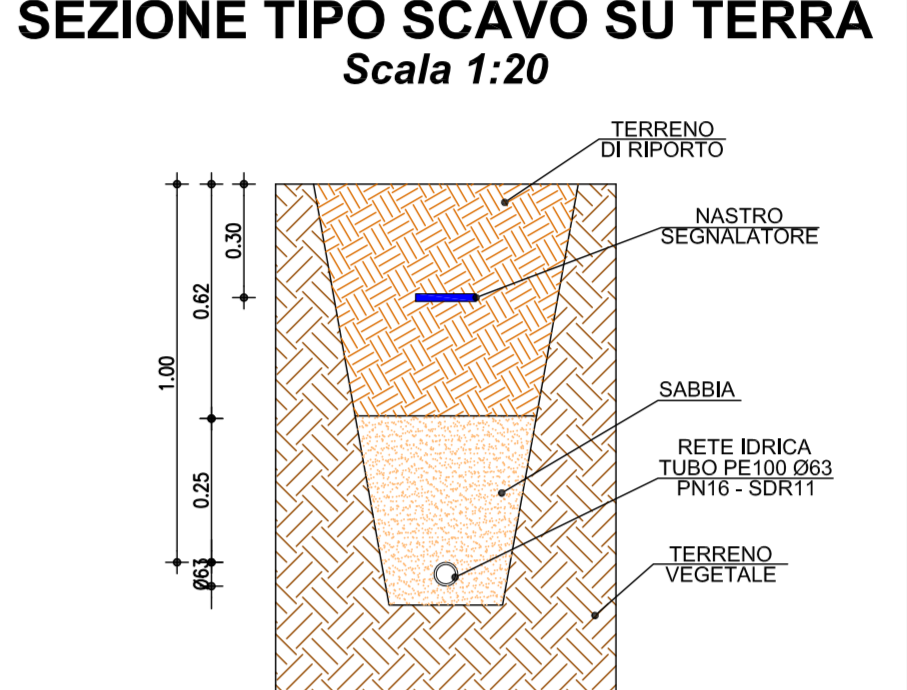
- RETE IDRICA ESISTENTE
- RETE IDRICA ESISTENTE - DA DISMETTERE
- SARACINESCA IN GHISA A CUNEO GOMMATO - ESISTENTE
- RETE IDRICA - DI PROGETTO
- SARACINESCA IN GHISA A CUNEO GOMMATO - DI PROGETTO
- POZZETTO DI ISPEZIONE - DI PROGETTO
- POZZETTO PER ALLOGGIO CONTATORE RETE IDRICA - DI PROGETTO
- IDRANTE SOTTOSUOLO - DI PROGETTO



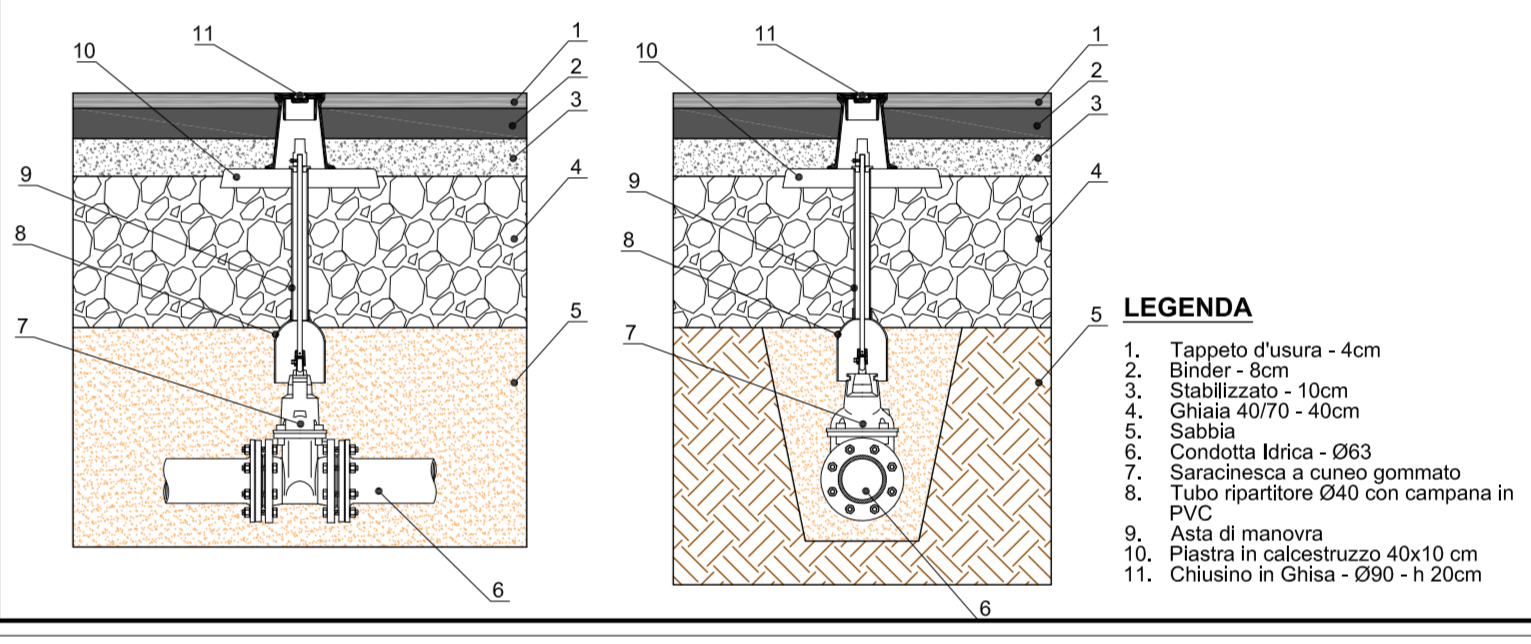
SEZIONE TIPO SCAVO SU STRADA
 Scala 1:20



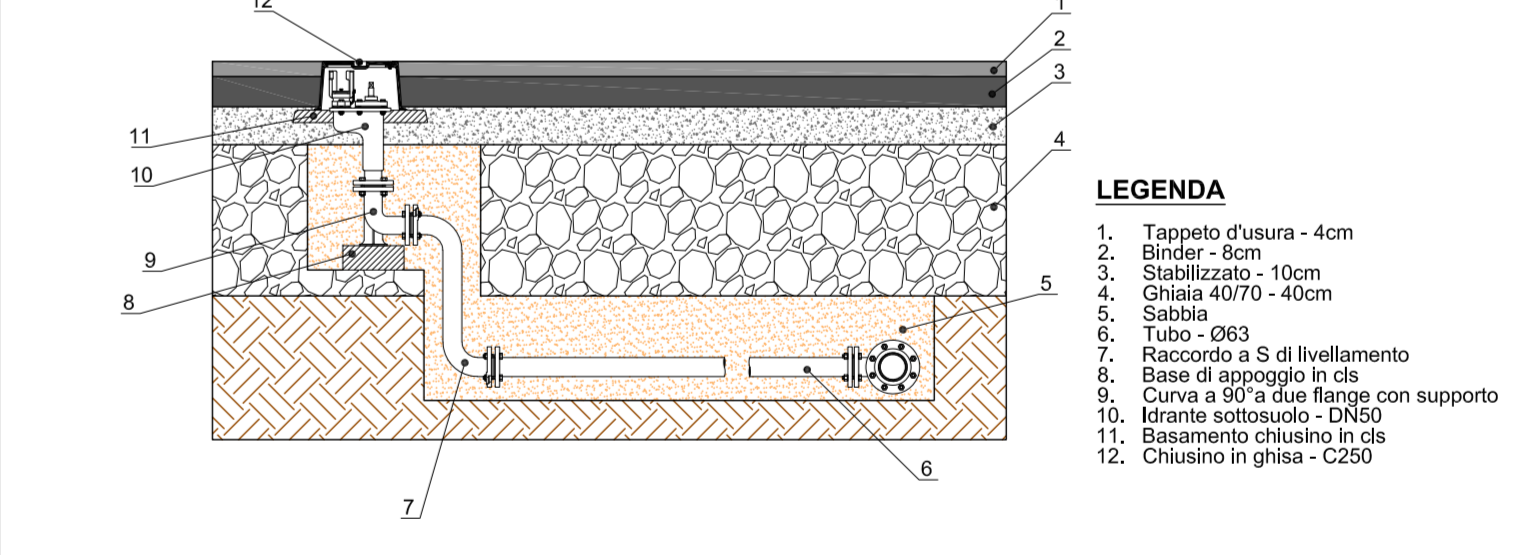
SEZIONE TIPO SCAVO SU TERRA
 Scala 1:20



PARTICOLARI SARACINESCA
 Scala 1:20



IDRANTE SOTTOSUOLO
 Scala 1:20



PARTICOLARE ATTRAVERSAMENTO PONTE
 Scala 1:50

