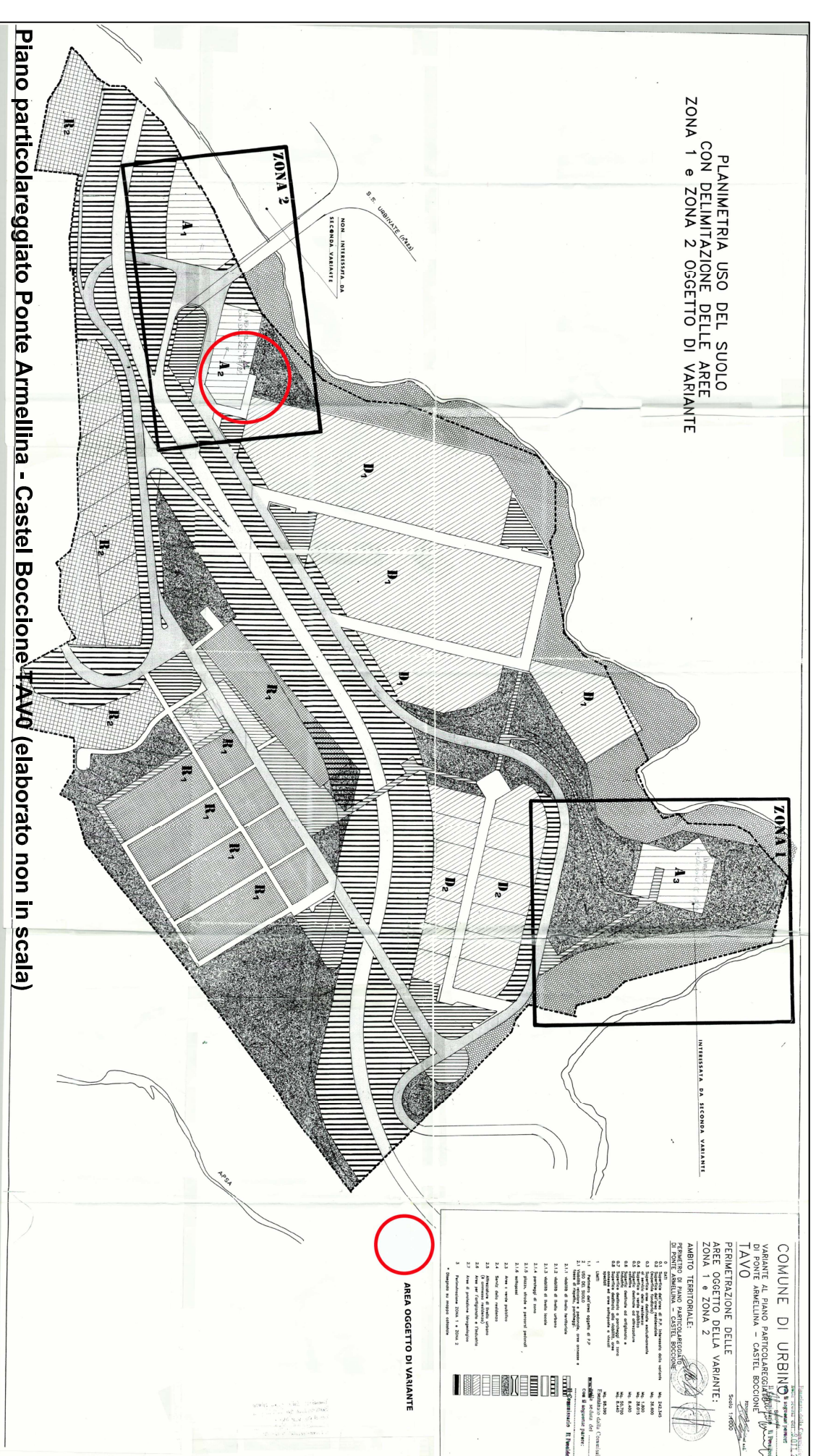
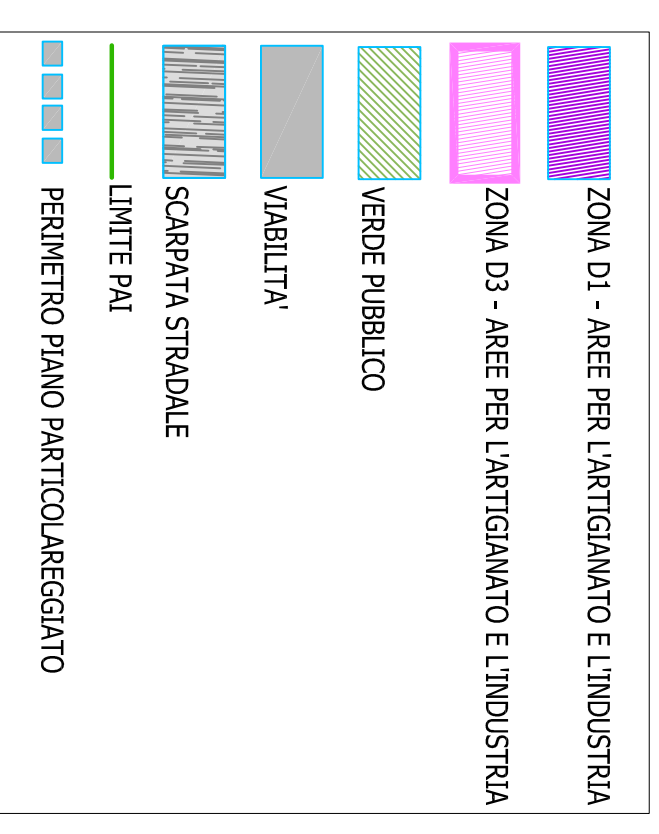


Dettaglio area oggetto di variante SCALA 1:1000

SCHEDA PROGETTO ZONA D3 PIANO PARTICOLAREGGIATO PONTE ARMELLINA - CASTEL BOCCIONE




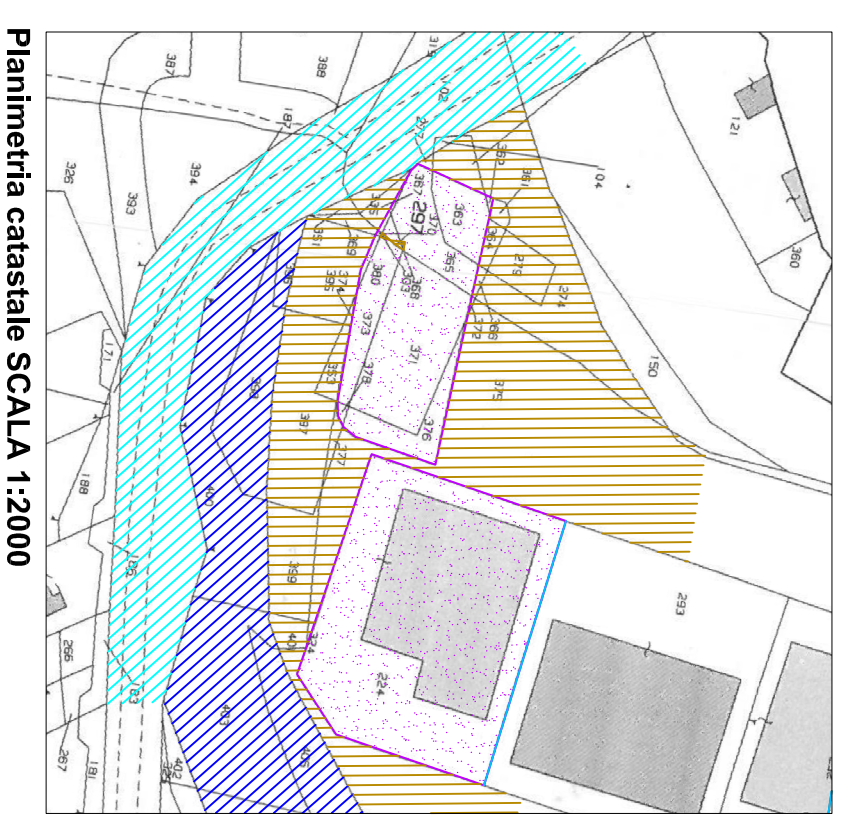
COMUNE DI URBINO
 VARIANTE AL PIANO PARTICOLAREGGIATO
 DI PONTE ARMELLINA - CASTEL BOCCIONE
 TAVO

PERMETTIZIONE DELLE AREE OGGETTO DELLA VARIANTE: ZONA 1 e ZONA 2

AMBITO TERRITORIALE: PIANO PARTICOLAREGGIATO DI PONTE ARMELLINA - CASTEL BOCCIONE

Scale: 1:1000

1. Aree per artigianato e industria
 2. Verde pubblico
 3. Viabilità
 4. Scarpata stradale
 5. Limite PAI
 6. Perimetro piano particolareggiato



Piano particolareggiato Ponte Armellina - Castel Boccione TAVO (elaborato non in scala)