

N=200

ALL. 24
 ESTRATTO DI MAPPA CATASTALE CON INDIVIDUAZIONE DELLE AREE DEL PETRICCIO DI PROPRIETÀ
 DEL COMUNE DI URBINO, UNIVERSITÀ DEGLI STUDI DI URBINO E ASUR MARCHE;

E=800


I Particella: 132

Comune: URBINO
 Foglio: 114

Scala originale: 1:2000
 Dimensione cornice: 776.000 x 552.000 metri


9-Ago-2016 14:18:52
 Prot. n. 1128574/2016

ASUR MARCHE




FOGLIO	PARTICELLA	SUPERFICIE	% PROPRIETA ZONA B8
114	132	1.150 mq	
114	133	176 mq	
TOTALE			12.91%

COMUNE DI URBINO



FOGLIO	PARTICELLA	SUPERFICIE	% PROPRIETA ZONA B8
114	166	694 mq	
114	212	164 mq	
114	203	1.000 mq	
114	110 PARTE	430 mq	
114	394 PARTE	135 mq	
TOTALE			23.60%

UNIVERSITA DEGLI STUDI
 DI URBINO



FOGLIO	PARTICELLA	SUPERFICIE	% PROPRIETA ZONA B8
114	130	5.040 mq	
114	180	1.480 mq	
TOTALE			63.49 %