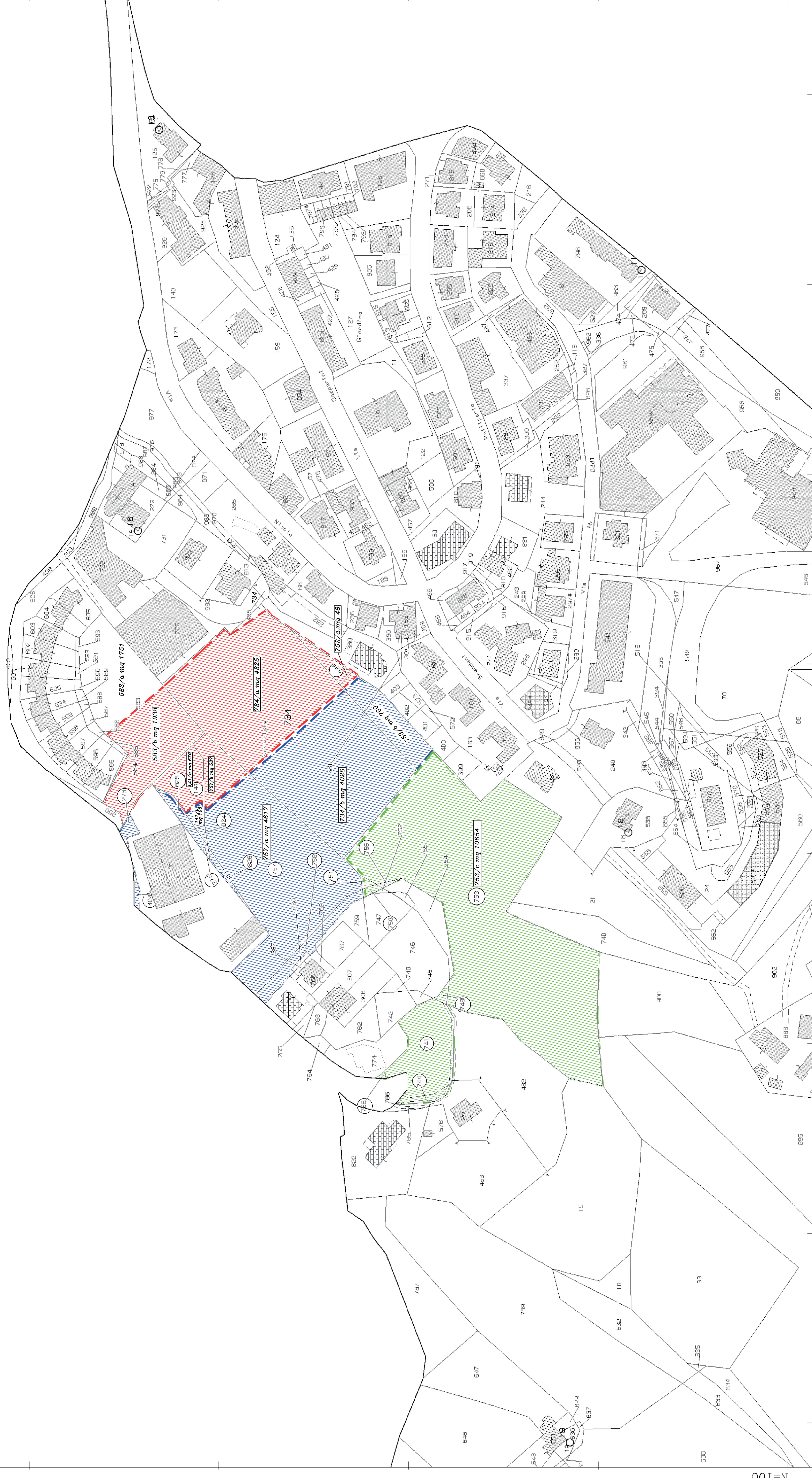


ALL. 23

ESTRATTO DI MAPPA CATASTALE CON INDIVIDUAZIONE DELLE AREE BUCA 1, BUCA 2 E AREA VERDE A VALLE DELLA BUCA 2 DI PROPRIETÀ DELL'ARCIDIOCESI DI URBINO – URBANIA – SANT'ANGELO IN VADO INTERESSATE DALL' ACCORDO DI PROGRAMMA;



N=100

E=1000


I Particella: 734

11-Feb-2016 10:35:29  
Prof. n. 7983993/2016

Scala originale: 1:2000  
Dimensione cornice: 776,000 x 552,000 metri


Comune: URBINO  
Foglio: 163

BUCA 1




FOGLIO	PARTICELLA	SUP. CATASTALE	ZONA P.R.C.
163	583/b	1938 mq	F1
163	734/a	4325 mq	F1
163	757/b	537 mq	F1
163	141/a	570 mq	F1
163	384	205 mq	PU
163	753/a	48 mq	PU
TOTALE			7.623,00 mq

BUCA 2



FOGLIO	PARTICELLA	SUP. CATASTALE	ZONA P.R.C.
163	273	84 mq	F1
163	404	70 mq	F1
163	825	130 mq	F1
163	275	50 mq	F1
163	824	30 mq	F1
163	826	80 mq	F1
163	141/b	105 mq	F1
163	757/a	4617 mq	F1
163	758	405 mq	F1
163	734/b	4026 mq	F1
163	753/b	760 mq	PU
TOTALE			10.357,00 mq

Area verde



FOGLIO	PARTICELLA	SUP. CATASTALE	ZONA P.R.C.
163	751	24 mq	PU
163	750	34 mq	PU
163	756	19 mq	PU
163	753/c	10654 mq	PU
163	749	34 mq	PU
163	741	1253 mq	PU
163	744	107 mq	PU
163	766	13 mq	PU
TOTALE			12.138,00 mq

TOTALE GENERALE 30.118,00 mq