


 **ALLEGATO 0.3a - Carta Geologica di inquadramento del Comune di Terre Roveresche**

<p><b>LEGENDA GEOLOGICA</b></p> <p><b>DEPOSITI CONTINENTALI QUATERNARI</b></p> <p><b>SISTEMA DEL MUSONE</b>          (OLOCENE)</p> <p>MUSa1 Frane in evoluzione</p> <p>MUSa1c Frane senza evoluzione di evoluzione</p> <p>MUSb2 Deposito eluvio colluviale</p> <p>MUSb Depositi alluvionali attuali          Depositi eterometrici</p> <p>MUSbn Depositi alluvionali terrazzati          ghiaie prevalenti associate a subordinate sabbie, limi e argille</p> <p><b>SISTEMA DI MATELICA</b>          (PLEISTOCENE SUPERIORE)</p> <p>MTIbn Depositi alluvionali terrazzati          ghiaie prevalenti associate a subordinate sabbie, limi e argille</p> <p><b>SUPER SISTEMA DI COLLE ULIVO - COLONIA MONTANI</b>          (PLEISTOCENE MEDIO)</p> <p>ACbn4 Depositi alluvionali terrazzati di Colonia Montani          ghiaie prevalenti associate a subordinate sabbie, limi e argille</p>	<p><b>SUCCESSIONE UMBRO-MARCHIGIANO-ROMAGNOLA</b></p> <p>FAA FORMAZIONE DELLE ARGILLE AZZURRE          Pliocene inferiore p.p. - Pleistocene inferiore p.p.</p> <p>FAAa FORMAZIONE DELLE ARGILLE AZZURRE          litofacies arenacea          Pliocene inferiore p.p. - Pleistocene inferiore p.p.</p> <p>FAA2 FORMAZIONE DELLE ARGILLE AZZURRE          Membro delle arenarie di Borelio          Pliocene inferiore p.p. - Pleistocene inferiore p.p.</p> <p><b>SUCCESSIONE MIOCENICA</b></p> <p>FCO FORMAZIONE A COLOMBACCI          Messiniano superiore</p> <p>FCOa FORMAZIONE A COLOMBACCI          litofacies pellica          Messiniano superiore</p> <p>GNO FORMAZIONE DI SARGINO          Messiniano superiore</p> <p>SCH SCHLIER          Burdigaliano p.p. - Tortoniano</p>	<p>— Contatto stratigrafico o litologico</p> <p>⋯ Contatto stratigrafico inconforme</p> <p>⊕ Sovraccorrimiento incerto o sepolto</p> <p>⊖ Traccia di superficie assiale di anticlinale</p> <p>⊕ Traccia di superficie assiale di sinclinale</p> <p>— Orlo di terrazzo fluviale</p> <p>— Bordo di alveo fluviale abbandonato</p> <p>— Stratificazione diretta</p>
---	---	--

 Linea di Spartiacque fra Bacino idrografico del Fiume Metauro e Bacino idrografico del Fiume Cesano

 Idrografia superficiale del Comune di Terre Roveresche (da CTR alla scala 1:10.000)

 Confine comunale