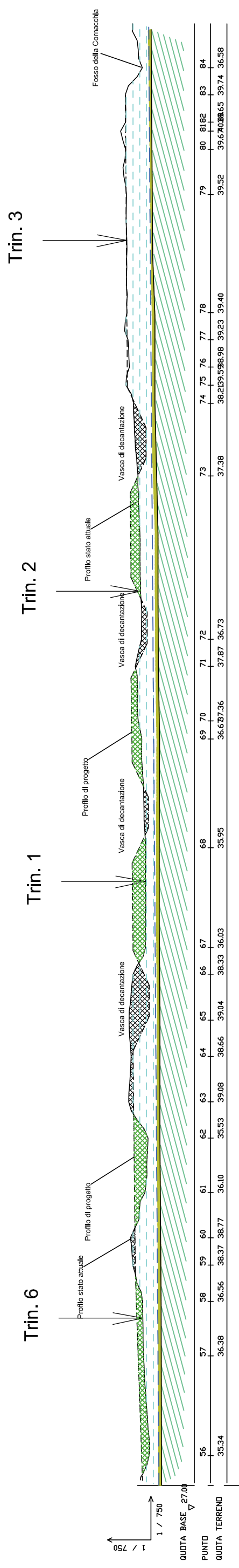


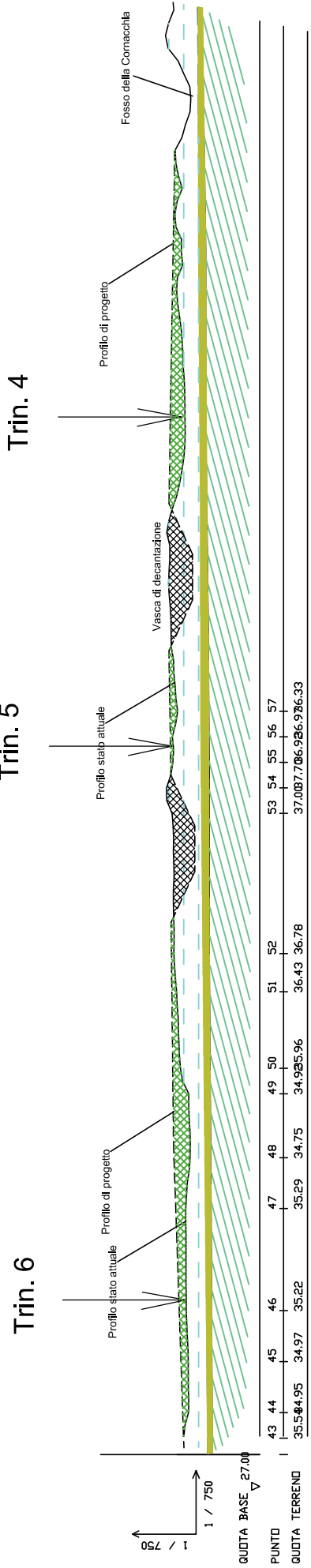
# SEZIONE GEOLOGICO STRATIGRAFICA A ---- A



## Legenda:

- Coltre eluvio colluviale ed alluvionale caratterizzata prevalentemente da limi argillosi
- Livello alluvionale caratterizzata sabbie limose e/o ghiaie eterometriche
- Substrato pliocenico argilloso marmoso di base
- Ubicazione indagini in sito
- Porzioni di terreno interessate da interventi di sbancamento
- Porzioni di terreno interessate da interventi di riporto con materiali provenienti dagli sbancamenti in sito ed in prevalenza da siti esterni
- Livello della falda

# SEZIONE GEOLOGICO STRATIGRAFICA B ---- B



Geostudi Geologi Associati

Via G. Dini, 19  
61029 Urbino  
tel. 0722.322394

Committente: Adriatica Asfalti S.a.s.; Frantoio Valle Foglia S.r.l. e altri.

Località: Montelabbate (PU)

Data inizio/fine: Maggio '13



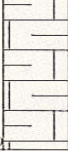

Attrezzatura: Escavatore meccanico

Quota del p.c. s.l.m.(m):

Lunghezza perforazione (m): 3,0

Scala 1:25

Sigla: 1

Spessore Profondità	Stratigrafia	Campi oni	DESCRIZIONE	Falda
1 2,20			Coltre eluvio colluviale ed alluvionale caratterizzata prevalentemente da limi argillosi	
2,20 0,30			Livello alluvionale caratterizzato da sabbie limose e/o ghiaie eotometriche	2,2
2,50 0,50			Substrato di base argilloso marnoso, alterato e decompresso nelle porzioni superficiali	
3,00				

Geostudi Geologi Associati

Via G. Dini, 19  
61029 Urbino  
tel. 0722.322394

Committente: Adriatica Asfalti S.a.s.; Frantoio Valle Foglia S.r.l. e altri.

Località: Montelabbate (PU)

Data inizio/fine: Maggio '13




Attrezzatura: Escavatore meccanico

Lunghezza perforazione (m): 3,4

Scala 1:25

Quota del p.c. s.l.m.(m):

Sigla: 2

Spessore (m)	Profondità (m)	Stratigrafia	Campi oni	DESCRIZIONE	Falda
	3,00			Coltre eluvio colluviale ed alluvionale caratterizzata prevalentemente da limi argillosi	
0,20	3,20			Livello alluvionale caratterizzato da sabbie limose e/o ghiaie eterometriche	3,0
0,20	3,40			Substrato argilloso marnoso alterato e decompresso nelle porzioni superficiali	

Geostudi Geologi Associati

Via G. Dini, 19  
61029 Urbino  
tel. 0722.322394

Committente: Adriatica Asfalti S.a.s.; Frantoio Valle Foglia S.r.l. e altri.

Località: Montelabbate (PU)

Data inizio/fine: Maggio '13

Attrezzatura: Escavatore meccanico

Quota del p.c. s.l.m.(m):

Lunghezza perforazione (m): 4,8

Scala 1:30

Sigla: 3

Spessore Profondità Stratigrafia	Campi oni	DESCRIZIONE	Falda
		<p>Coltre eluvio colluviale ed alluvionale caratterizzata prevalentemente da limi argillosi</p>	
<p>4,50</p>		<p>Livello alluvionale caratterizzato da sabbie limose e/o ghiaie eterometriche</p>	<p>4,5</p>
<p>0,15</p>		<p>Substrato argilloso marnoso alterato e decompresso nelle porzioni superficiali</p>	
<p>0,15</p>			



Geostudi Geologi Associati

Via G. Dini, 19  
61029 Urbino  
tel. 0722.322394

Committente: Adriatica Asfalti S.a.s.; Frantoio Valle Foglia S.r.l. e altri.

Località: Montelabbate (PU)

Data inizio/fine: Maggio '13

Attrezzatura: Escavatore meccanico

Lunghezza perforazione (m): 3,1

Scala 1:25

Quota del p.c. s.l.m.(m):

Sigla: 4

Spessore (m) Profondità (m) Stratigrafia	Campi oni	DESCRIZIONE	Falda
1 2,80 2 2,80 0,12,90 3 0,20 3,10		<p>Coltre eluvio colluviale ed alluvionale caratterizzata prevalentemente da limi argillosi</p> <p>Livello alluvionale caratterizzato da sabbie limose e/o ghiaie eterometriche</p> <p>Substrato argilloso marnoso alterato e decompresso nelle porzioni superficiali</p>	2,7

Geostudi Geologi Associati

Via G. Dini, 19  
61029 Urbino  
tel. 0722.322394

Committente: Adriatica Asfalti S.a.s.; Frantoio Valle Foglia S.r.l. e altri.

Località: Montelabbate (PU)

Data inizio/fine: Maggio '13




Attrezzatura: Escavatore meccanico

Quota del p.c. s.l.m.(m):

Lunghezza perforazione (m): 4,6

Scala 1:25

Sigla: 5

Spessore (m)	Profondità (m)	Stratigrafia	Campi oni	DESCRIZIONE	Falda
					
	1				
	2				
	4,20			Coltre eluvio colluviale ed alluvionale caratterizzata prevalentemente da limi argillosi	
	3				
	4				
4,20	0,10			Livello alluvionale caratterizzato da sabbie limose e/o ghiaie eterometriche	4.2
0,30				Substrato argilloso marnoso alterato e decompresso nelle porzioni superficiali	
4,60					

Geostudi Geologi Associati

Via G. Dini, 19  
61029 Urbino  
tel. 0722.322394

Committente: Adriatica Asfalti S.a.s.; Frantoio Valle Foglia S.r.l. e altri.

Località: Montelabbate (PU)

Data inizio/fine: Maggio '13

Attrezzatura: Escavatore meccanico

Lunghezza perforazione (m): 3,4

Scala 1:25

Quota del p.c. s.l.m.(m):

Sigla: 6

Spessore (m)	Profondità (m)	Stratigrafia	Campi oni	DESCRIZIONE	Falda
	1			Coltre eluvio colluviale ed alluvionale caratterizzata prevalentemente da limi argillosi	
	2,90				
	2			Livello alluvionale caratterizzato da sabbie limose e/o ghiaie eterometriche	
	2,90				2,6
	3,0,20				
	3,10				
	0,30			Substrato argilloso marnoso alterato e decompresso nelle porzini superficiali	
	3,40				