



Comune di Montecopiolo

AREA TECNICA - SPORTELLINO UNICO EDILIZIA
P.za San Michele Arcangelo, 7 - Montecopiolo

AREA SPECIALE - art. 11 NTA DEL PARCO NATURALE REGIONALE DEL SASSO SIMONE E SIMONCELLO
Area dell'Eremo della Madonna del Faggio
B.U.R. Marche n.67 del 26/07/2007
D.C.R. n.61 del 10/07/2007

PIANO PARTICOLAREGGIATO DI INIZIATIVA PUBBLICA

ADOSSATO CON DELIBERA DEL CONSIGLIO COMUNALE N.5 DEL 16/04/2014
INTEGRATO CON DELIBERA DI CONSIGLIO COMUNALE N.11 DEL 30/03/2018
A SEGUITO DI DELIBERA ASSEMBLEA LEGISLATIVA REG.MARCHE N.39/2016



ELABORATO SOSTITUTIVO CONTENENTE MODIFICHE E INTEGRAZIONI
RICHIESTE DALLA CONFERENZA DEI SERVIZI - VERBALE 2903217 E DALLA
DELIBERA ASSEMBLEA LEGISLATIVA REG.MARCHE N.39/2016

OGGETTO:

IMPATTO PAESAGGISTICO

GRUPPO DI PROGETTAZIONE

Arch. Marco Arlotti (progetto urbanistico)
Geol. Cristiano Guerra (indagini geologiche)
Dott. Leonardo Marotta (sostenibilità ambientale)

nome file	data	rev.	scala
	27/12/2018		


TAV 9

AREA SPECIALE
EREMO DELLA MADONNA DEL FAGGIO

ARCU?/
ARCT? LABORATORIO DI ARCHITETTURA
48100 Montecopiolo (MC) - P.zza S. Michele Arcangelo, 7 - Tel. 0733/960001 - Fax 0733/960002 - www.arct.it



Vista dell'area dell'Eremo stato attuale




Edificio previsto dalla tavola
"ART.12 NTA - Planivolumetrico"

Edificio previsto dal Piano
Particolareggiato

Confronto dell'impatto visivo fra la previsione del **AREA SPECIALE - ART 12 - NTA del Parco Planivolumetrico** e previsione di **Piano Particolareggiato**




Vista dell'area dell'Eremo stato attuale



Edificio previsto dalla tavola
"ART.12 NTA - Planivolumetrico"

Vista da "Pietra Candella" dell'impatto visivo della previsione del **AREA SPECIALE - ART. 12 - NTA del Parco Planivolumetrico**



Edificio previsto dal Piano
Particolareggiato

Impatto visivo dall'attuale Rifugio dell' Eremo della **previsione di Piano Particolareggiato**



Vista da "Pietra Candella" dell'impatto visivo della previsione di **Piano Particolareggiato**