

Validato il ___ / ___ / ___



DELIMITAZIONE AREE OGGETTO DELLA
DICHIARAZIONE DI NOTEVOLE INTERESSE PUBBLICO
Art. 136 e 157 D.Lgs. 42/2004 e s.m.i.

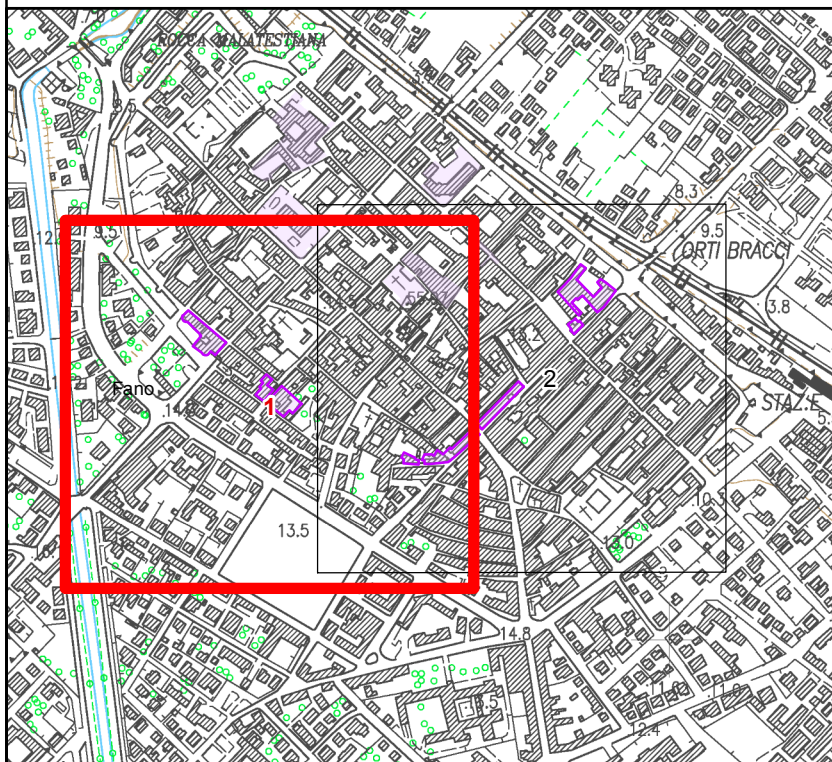
**TAVOLA N.1 DI RAPPRESENTAZIONE DEI CRITERI
UTILIZZATI PER LA DELIMITAZIONE DEL PERIMETRO**

MURA ROMANE

CENTRO STORICO - Fano (PU)

**DELIMITAZIONE SU CARTOGRAFIA CATASTALE
SCALA 1:1.500**

Cod. riferimento Vincolo **AA169**
Cod. riferimento Regione Marche **FANO_1**

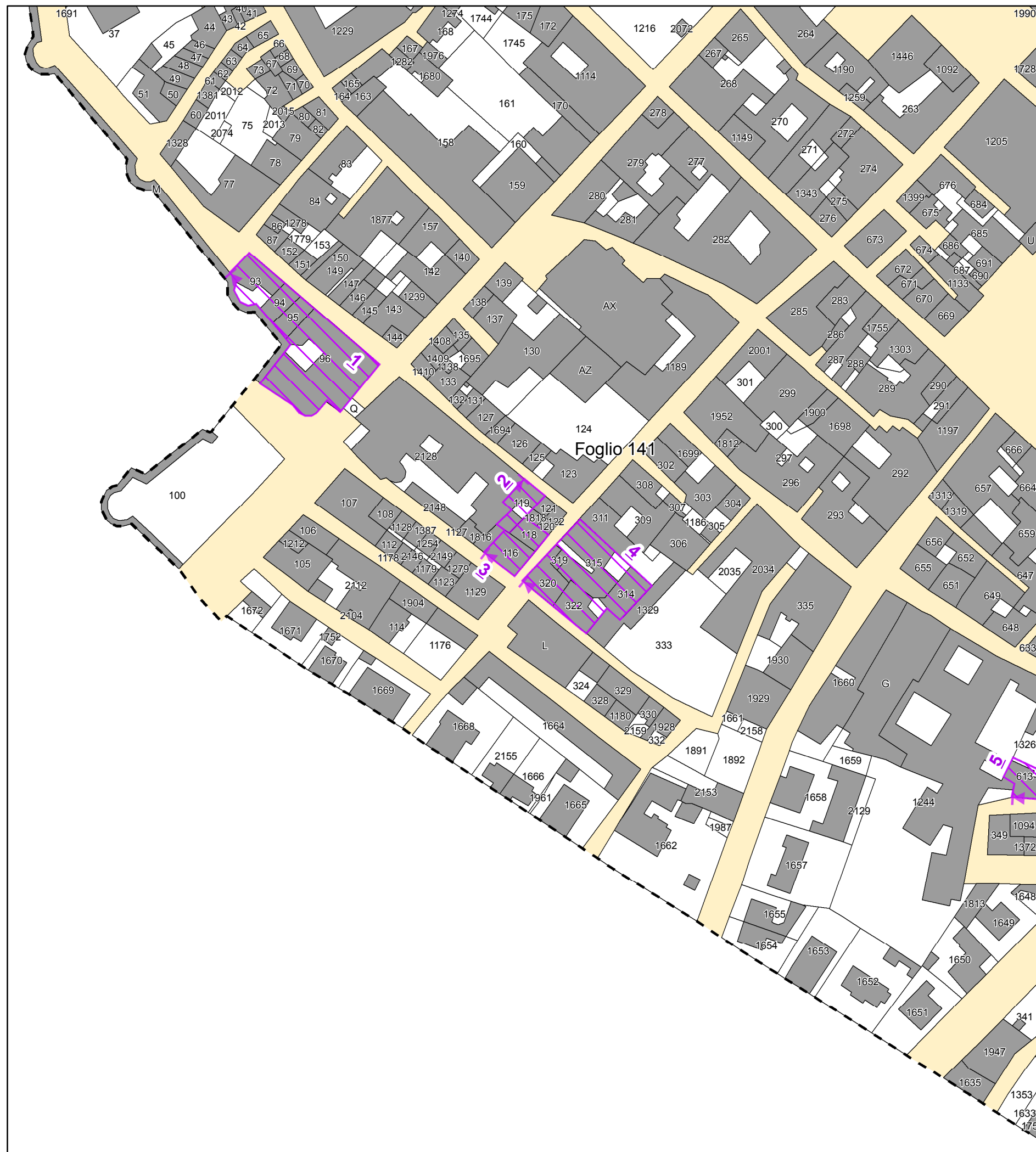


Inquadramento sulla Carta Tecnica Regionale (CTR)

Legenda

- Limite Foglio
- Edifici
- Acque
- Particelle
- Strade
- Area vincolata

BASE CARTOGRAFICA: Catastale 1:2.000 (giugno 2013)



Validato il ___ / ___ / ___



DELIMITAZIONE AREE OGGETTO DELLA
DICHIARAZIONE DI NOTEVOLE INTERESSE PUBBLICO
Art. 136 e 157 D.Lgs. 42/2004 e s.m.i.

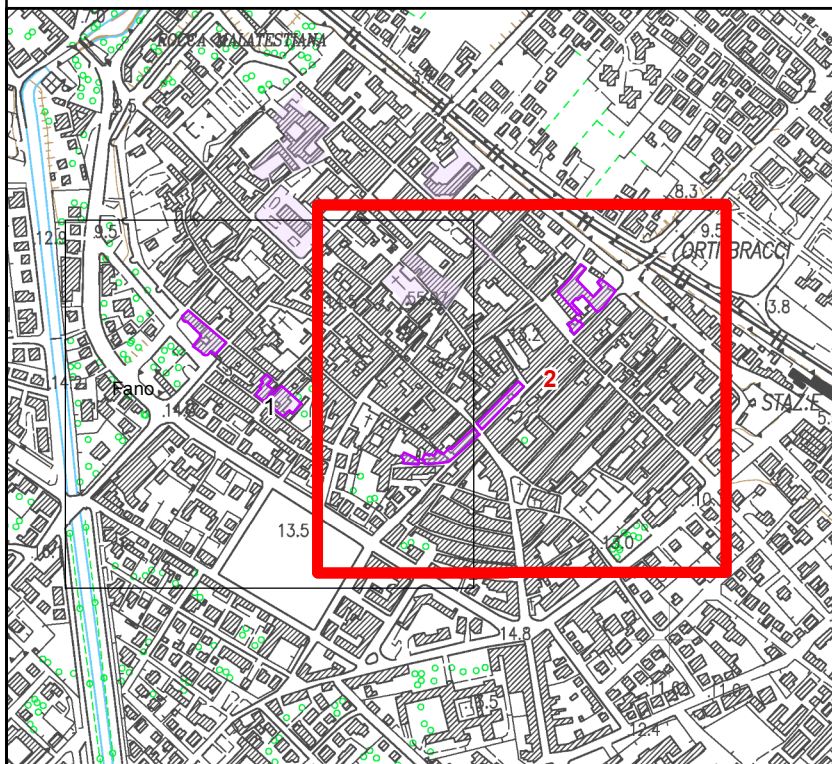
**TAVOLA N.2 DI RAPPRESENTAZIONE DEI CRITERI
UTILIZZATI PER LA DELIMITAZIONE DEL PERIMETRO**

MURA ROMANE

CENTRO STORICO - Fano (PU)

**DELIMITAZIONE SU CARTOGRAFIA CATASTALE
SCALA 1:1.500**

Cod. riferimento Vincolo **AA169**
Cod. riferimento Regione Marche **FANO_1**



Inquadramento sulla Carta Tecnica Regionale (CTR)

Legenda

- Limite Foglio
- Edifici
- Acque
- Particelle
- Strade
- Area vincolata

BASE CARTOGRAFICA: Catastale 1:2.000 (giugno 2013)

