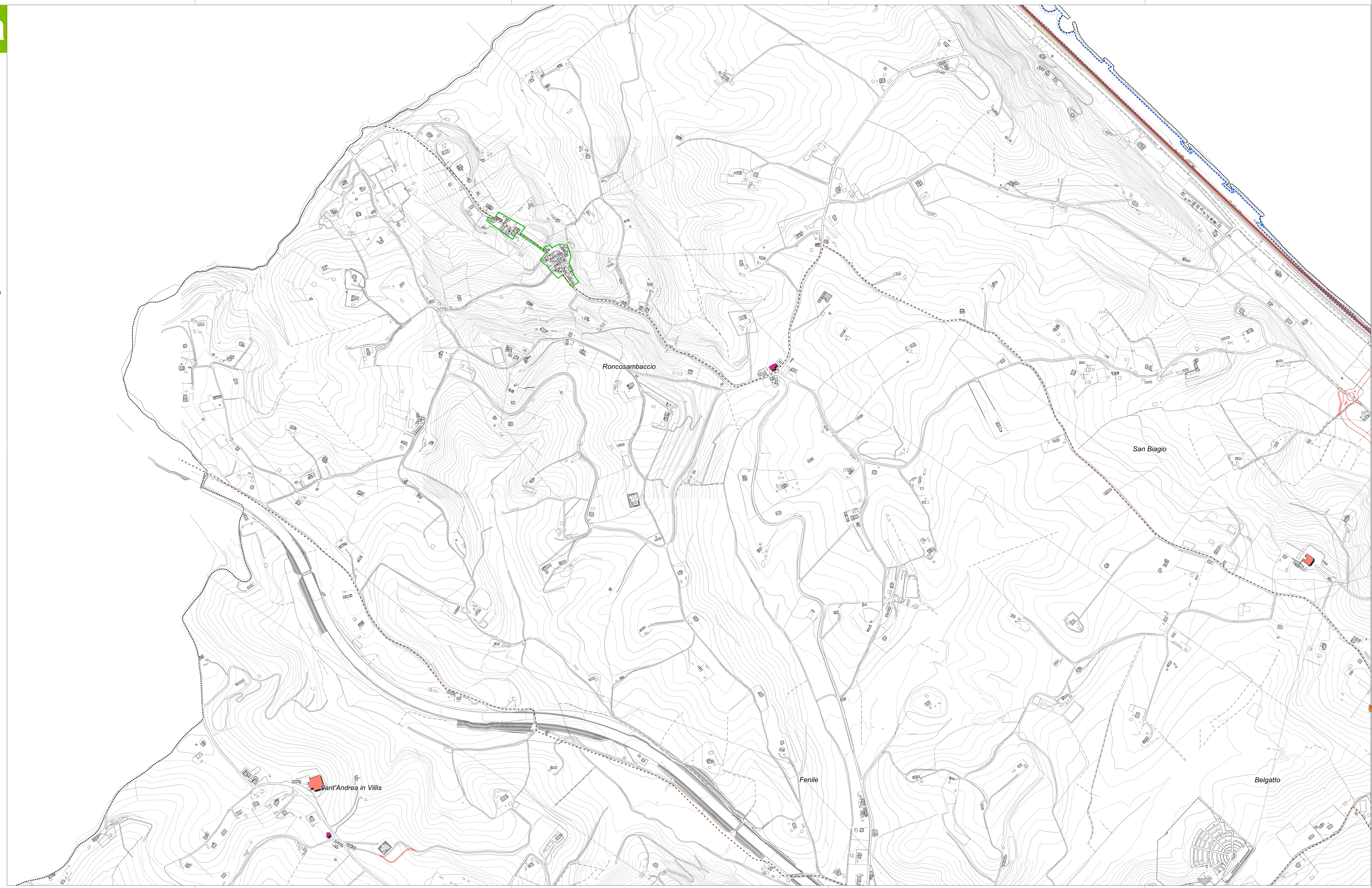



Legenda

Struttura del Piano

-  Limite amministrativo Comunale
-  Limite del Centro Urbano
-  Ambito a servizi
-  Community Hub
-  Verde pubblico e corridoi ecologici
-  Struttura del verde arboreo
-  Aree e attrezzature per lo sport
-  Parcheggi pubblici e di interscambio
-  Percorsi pedonali, ambiti di traffic calming e percorsi ciclabili
-  Ambiti a destinazione residenziale
-  Ambiti a destinazione commerciale
-  Ambiti a destinazione turistica
-  Ambiti a destinazione produttiva
-  Edifici di progetto
-  Edifici significativi - Testimonianze, permanenze, servizi esistenti
-  Corsi d'acqua
-  Viabilità di progetto
-  Itinerari
-  Asse dei Servizi
-  Asse Inclusivo
-  Cialbile Fano-Senigaglia
-  Attraversamenti (ferrovia, acqua ecc.)
-  Siepi da tutelare
-  Comparti di progetto
-  Comparti attuati



PRG 2023  **COMUNE DI FANO**

Piano Regolatore Generale
Legge Regionale 34/1992

STRUTTURA DEL PIANO - Progetto di Suolo

TAV. PB4 02

FG. Roncosambaccio
scala 1:5.000
luglio 2023

Sindaco
Massimo SERI

Assessore all'Urbanistica
Cristian FANESI

Adottato

Approvato

Il Dirigente Sett. 4 Urbanistica
Arch. Adriano GIANGOLINI

U.O. Pianificazione Urb./Territoriale
Fig. Marco FERRI
Arch. Chiara PIRELLI
Arch. Chiara TERZI
Geom. Mirco CALZELLI


Progettista, Resp. Conattuale
Urb. Raffaele GERONETTA

Coordinatore Scientifico
Prof. Arch. Stefano STANGHELLINI

Coordinatore Tecnico
Urb. Daniele RALLO
Arch. Antonio MUGNAI

Coord. Operativo, SIT e Planif.
Urb. Lisa DE GASPER
Urb. Ivan SIGNORILE
Urb. Fabio ROMAN
Urb. Alberto CAGNATO
Urb. Ivan SIGNORILE
Urb. Daniele RALLO
Prof. Arch. Amarego RESTUCCI

Pianificazione e Valutazione Ambientale
Ing. Elena LOWENTHAL
Dott.ssa Arch. Lucia POLTRAN
Urb. Franco DE BIASE
Staff Geologi
Dott. Geol. Leonardo MORETTI
Aspetti Agronomico e Forestali
Staff Agronomo e Forestali
Staff Geologi e Geovalut
Ing. Simone GALARDINI

ENGINEERING 
Prof. Arch. Stefano STANGHELLINI