

Fano\_(PU)\_Ciclovia\_Adriatica\_III\_Stralcio

1



**Progetto**

ID sito

Necropoli

Marotta Seconda

**Definizione**

Nome

**- Localizzazione**

Marche

Pesaro e Urbino

Fano

Marotta Seconda

Regione

Provincia

Comune

Località

**Indirizzo**

**- Dati cronologici**

-100

456

Età romana

Iniziale

Finale

Datazione letterale

**- Dati descrittivi**

Scavo archeologico

Buono

**Tipo di rinvenimento**

**Conservazione**

140 tombe formate da lastroni di laterizi disposti a schiena d'asino, con scheletri rivolti verso est. Gli scheletri presentavano sotto l'ascella una piccola anfora vuota. In una tomba lastrone iscritto. Ritrovamento effettuato nel 1929.

**Descrizione**

Grado di potenzialità archeologica

9

Grado di rischio archeologico

Alto

**- Quota**

m

m

0 m

m

Min slm

Max slm

Da punto campagna odierno

Ipotesi spessore stratigrafia

**Osservazioni quota**

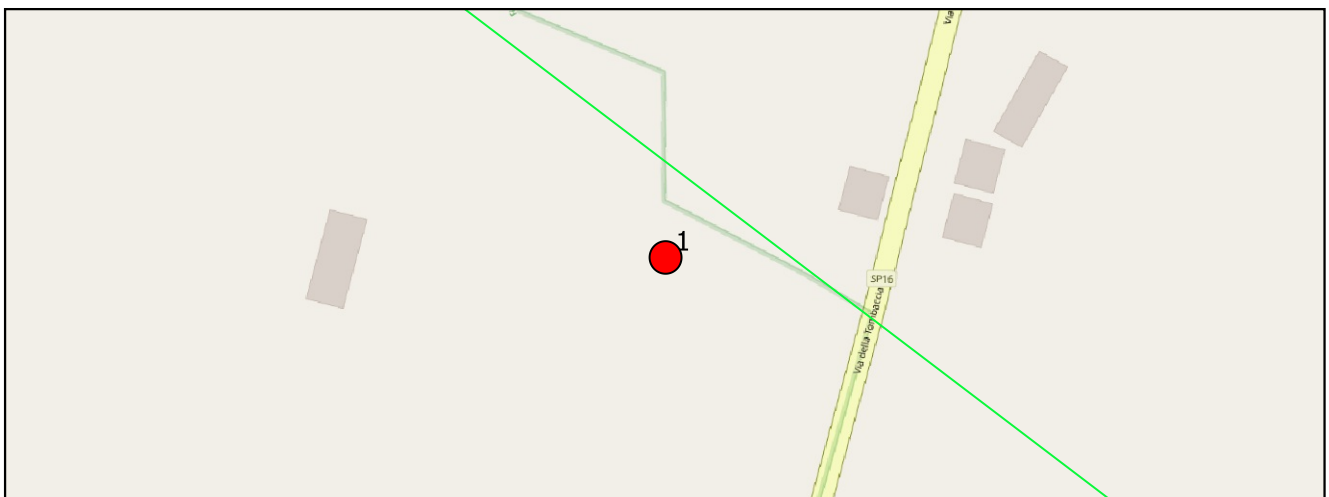
VULLO 1992, p.404, n.21.

CAM 247957

**Interventi**

**Fonti Bibliografiche**

**Fonti Archivistiche**



Fano\_(PU)\_Ciclovia\_Adriatica\_III\_Stralcio

2

**Progetto**

Ripostiglio di monete

ID sito

**Definizione**

Ponte Metauro

**Nome****- Localizzazione**

Marche

Pesaro e Urbino

Fano

Ponte Metauro

**Regione****Provincia****Comune****Località****Indirizzo****- Dati cronologici**

-100

476

Età romana

**Iniziale****Finale****Datazione letterale****- Dati descrittivi**

Rinvenimento casuale

Buono

**Tipo di rinvenimento****Conservazione**

Ripostiglio di monete di bronzo databili tra il 330 e il 346 d.C. Ritrovamento durante lavori per estrazione di ghiaia nel maggio 1964. Difficile è stabilire il punto esatto in cui l'escavatore ha prelevato le monete dall'alveo. I reperti si trovano nel Museo Archeologico Nazionale delle Marche di Ancona.

**Descrizione**

Grado di potenzialità archeologica

7

Grado di rischio archeologico

Alto

**- Quota**

m

m

0 m

m

Min slm

Max slm

Da punto campagna odierno

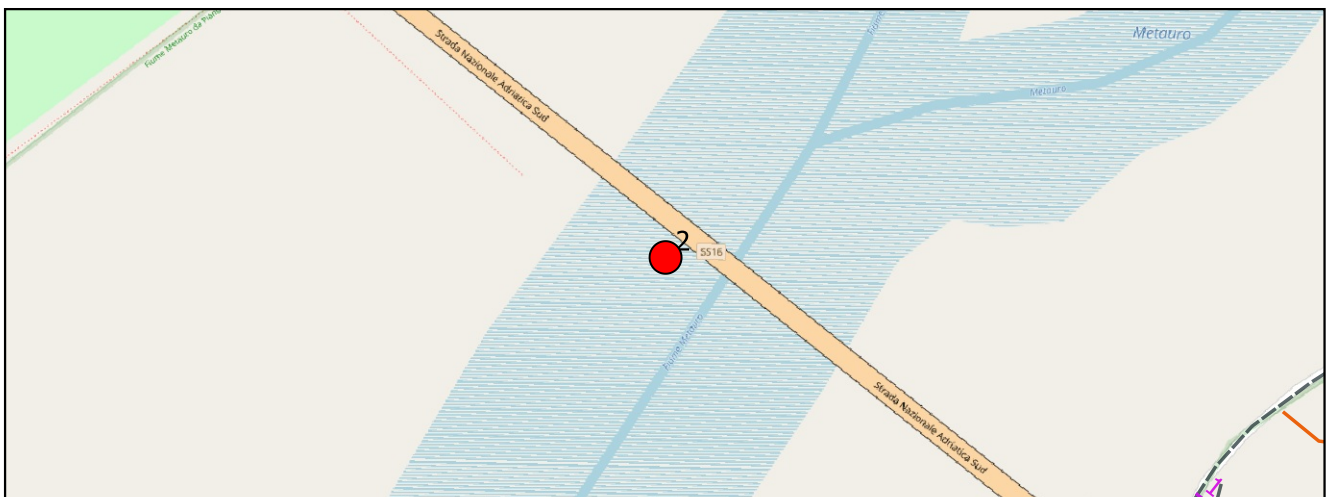
Ipotesi spessore stratigrafia

**Osservazioni quota**

Rinvenimento durante lavori di estrazione ghiaia.

VULLO 1992, p. 406, n. 47; CASILLO 2004, pp.205-246.

CAM 247966

**Interventi****Fonti Bibliografiche****Fonti Archivistiche**

Fano\_(PU)\_Ciclovia\_Adriatica\_III\_Stralcio

3



**Progetto**

ID sito

Tomba

Strada di Mezzo

**Definizione**

Nome

**- Localizzazione**

Marche

Pesaro e Urbino

Fano

Caminate

Regione

Provincia

Comune

Località

**Indirizzo**

**- Dati cronologici**

-100

476

Età romana

Iniziale

Finale

Datazione letterale

**- Dati descrittivi**

Rinvenimento casuale

Buono

**Tipo di rinvenimento**

**Conservazione**

Stele e vaso lacrimatoio. Ritrovamento avvenuto nel febbraio 1853. I reperti si trovano nel Museo Civico Archeologico Malatestiano di Fano.

**Descrizione**

Grado di potenzialità archeologica

5

Grado di rischio archeologico

Medio

**- Quota**

m

m

0 m

m

Min slm

Max slm

Da punto campagna odierno

Ipotesi spessore stratigrafia

**Osservazioni quota**

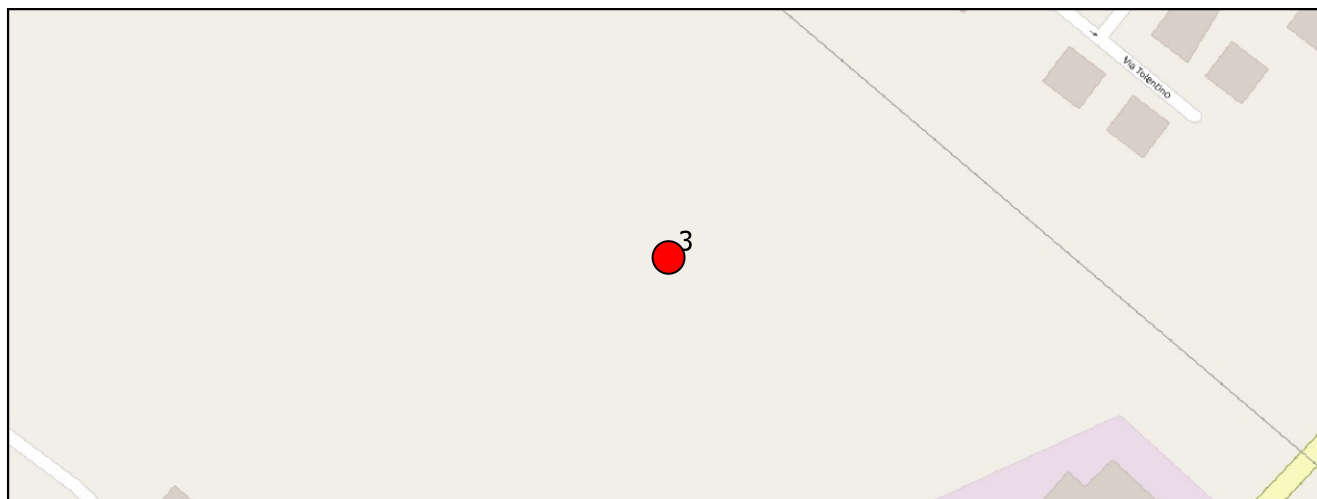
VULLO 1992, p. 405, n. 27; CASILLO 2004, n. 20.

CAM 247964

**Interventi**

**Fonti Bibliografiche**

**Fonti Archivistiche**



Fano\_(PU)\_Ciclovia\_Adriatica\_III\_Stralcio

4



**Progetto**

**ID sito**

Tomba

Ca' Beccarini

**Definizione**

**Nome**

**- Localizzazione**

Marche

Pesaro e Urbino

Fano

Caminate

**Regione**

**Provincia**

**Comune**

**Località**

**Indirizzo**

**- Dati cronologici**

-100

476

Età romana

**Iniziale**

**Finale**

**Datazione letterale**

**- Dati descrittivi**

Rinvenimento casuale

Ignoto

**Tipo di rinvenimento**

**Conservazione**

Tomba isolata. A Fano, Loc. Caminate, C. Baccarini, nel 1930, nel terreno del Conte Baccarini, vennero in luce delle armi di guerriero romano che restarono in possesso del Conte.

**Descrizione**

**Grado di potenzialità archeologica**

7

**Grado di rischio archeologico**

Alto

**- Quota**

m

m

0 m

m

**Min slm**

**Max slm**

**Da punto campagna odierno**

**Ipotesi spessore stratigrafia**

**Osservazioni quota**

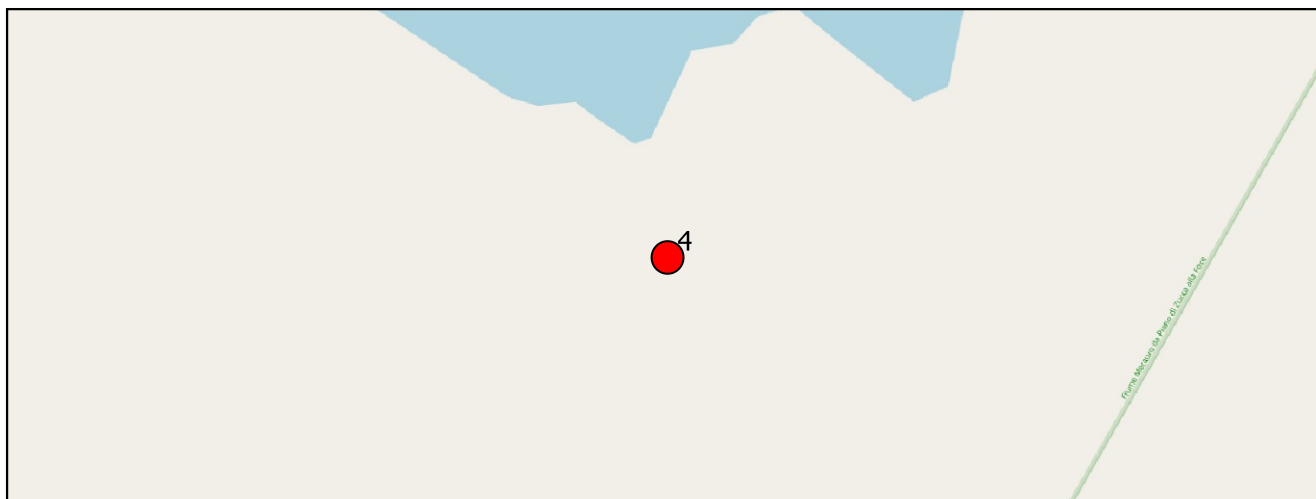
VULLO 1992, p.402 n.1

Archivio SABAP -Dossier Abaco 2019;  
Relazione archeologica per il progetto di  
cava (polo estrattivo GH003), Studio  
archeologico, 2006/2007

**Interventi**

**Fonti Bibliografiche**

**Fonti Archivistiche**



Fano\_(PU)\_Ciclovia\_Adriatica\_III\_Stralcio

5

**Progetto**

ID sito

Necropoli

Metaurilia

**Definizione****Nome****- Localizzazione**

Marche

Pesaro e Urbino

Fano

Metaurilia

**Regione****Provincia****Comune****Località****Indirizzo****- Dati cronologici**

-100

476

Età romana

**Iniziale****Finale****Datazione letterale****- Dati descrittivi**

Scavo stratigrafico

Buono

**Tipo di rinvenimento****Conservazione**

In occasione dei lavori di cava è stata indagata una necropoli con 132 sepolture con orientamento NE-SO che incidono su un'area di 38 x 20 m circa. All'estremità S-E dell'area indagata è stata individuata una strada, probabilmente di servizio alla necropoli, dell'ampiezza di 3 m circa; nella fattispecie trattasi di una glareata in ciottoli di medie dimensioni, lacunosa e di debole potenza (5 cm di spessore medio) che corre parallela all'orientamento delle sepolture NE/SO e prosegue oltre la sezione Ovest dei limiti di cava. Subito a sud della strada è inoltre presente un fossato, con andamento parallelo ad essa, i cui profili sono irregolari e con riempimento contenente materiali di epoca romana in dispersione che prosegue oltre la sezione Ovest dei limiti di cava.

**Descrizione****Grado di potenzialità archeologica**

10

**Grado di rischio archeologico**

Alto

**- Quota**

10,69 m

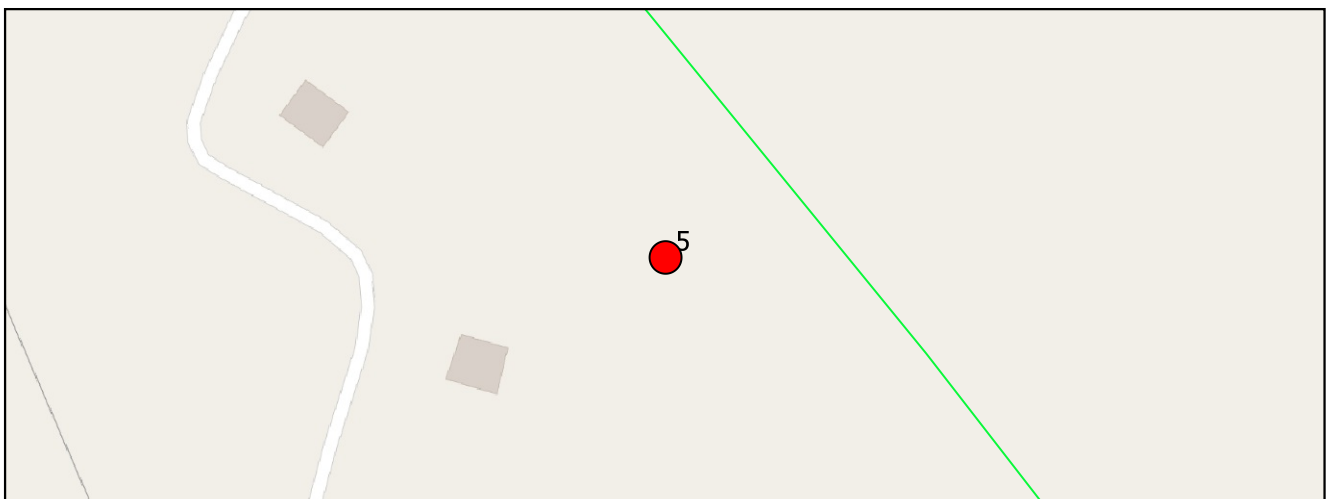
m

-1.5 m

m

**Min slm****Max slm****Da punto campagna odierno****Ipotesi spessore stratigrafia****Osservazioni quota**

Scavo archeologico

Archivio SABAP Dosseir Tecne 2011; ANS  
ZA 192-164**Interventi****Fonti Bibliografiche****Fonti Archivistiche**

Fano\_(PU)\_Ciclovía\_Adriatica\_III\_Stralcio

6



**Progetto**

ID sito

Fattoria/edificio rustico

Case Taccoli

**Definizione**

Nome

**- Localizzazione**

Marche

Pesaro e Urbino

Fano

Metaurilia

**Regione**

**Provincia**

**Comune**

**Località**

via Metaurilia 42

**Indirizzo**

**- Dati cronologici**

-100

476

Età romana

**Iniziale**

**Finale**

**Datazione letterale**

**- Dati descrittivi**

Rinvenimento di

Buono

**Tipo di rinvenimento**

**Conservazione**

Un sopralluogo effettuato dal funzionario archeologo dott. Paolo Quiri della Soprintendenza delle Marche in data 8/01/1991 ha constatato la presenza nel campo a SO della casa colonica, di una vasta area di dispersione di materiale romano (tegole, coppi, laterizi, anfore, ceramica e pavimentazioni di vario tipo). Inoltre lungo il bordo settentrionale dell'appezzamento è stato ammassato un consistente cumulo di frammenti di materiale edilizio pertinenti a strutture romane (massicciata in cocciopesto) e nel cortile è stato notato un rocchio di colonna (h 50 cm; diam. 20 cm) che fungeva da supporto per un abbeveratoio. Notizie dei primi anni 50 riferiscono della presenza di strutture murarie e gradini. Nel settembre del 2010, in occasione dei lavori per la cava di prestito della ditta Pavimental SpA, un'indagine preliminare ha consentito di delineare l'area di un complesso rustico della primissima età imperiale con relativa area di produzione (sono state individuate due aree di fornaci). Il materiale rinvenuto va dalla tarda età repubblicana alla prima età imperiale ed è costituito da numerosi frammenti

**Descrizione**

**Grado di potenzialità archeologica**

9

**Grado di rischio archeologico**

Alto

**- Quota**

\_\_\_\_\_ m

\_\_\_\_\_ m

\_\_\_\_\_ 0 m

\_\_\_\_\_ m

**Min slm**

**Max slm**

**Da punto campagna odierno**

**Ipotesi spessore stratigrafia**

**Osservazioni quota**

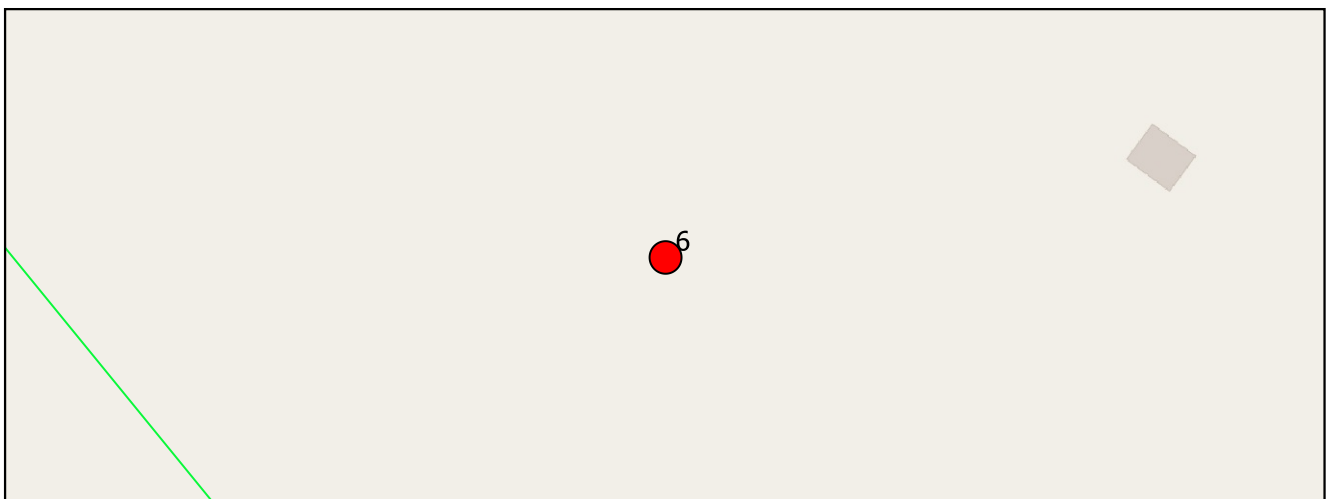
Rinvenimento di superficie, indagine archeologica preventiva

Archivio SABAP Dossier Tecne 2010; ANS ZA 192-164, prot. 328.

**Interventi**

**Fonti Bibliografiche**

**Fonti Archivistiche**



Fano\_(PU)\_Ciclovia\_Adriatica\_III\_Stralcio

8



**Progetto**

ID sito

Strutture murarie

Lago Pascucci

**Definizione**

Nome

**- Localizzazione**

Marche

Pesaro e Urbino

Fano

Fiume Metauro

Regione

Provincia

Comune

Località

**Indirizzo**

**- Dati cronologici**

-100

476

Età romana

Iniziale

Finale

Datazione letterale

**- Dati descrittivi**

Rinvenimento casuale

Ignoto

**Tipo di rinvenimento**

**Conservazione**

Presso Lago Pascucci, nel 1978 è stata rinvenuta un'epigrafe e alcune strutture murarie vicino al fiume Metauro nel luogo dell'attuale laghetto Pascucci.

**Descrizione**

Grado di potenzialità archeologica

5

Grado di rischio archeologico

Medio

**- Quota**

m

m

0 m

m

Min slm

Max slm

Da punto campagna odierno

Ipotesi spessore stratigrafia

**Osservazioni quota**

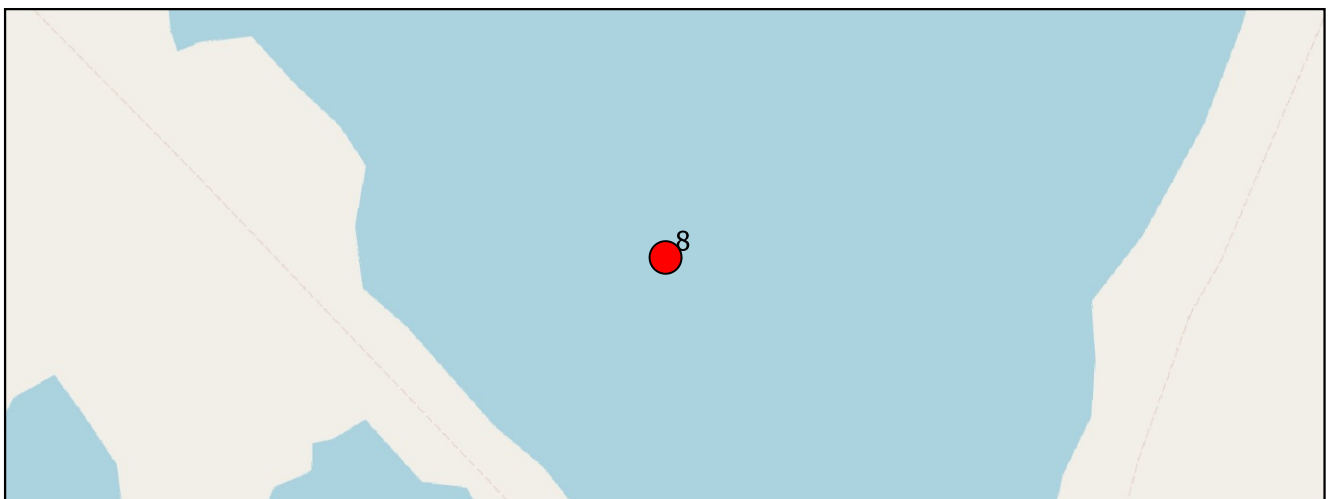
Rinvenimento casuale

ANS ZA 19267

**Interventi**

**Fonti Bibliografiche**

**Fonti Archivistiche**



Fano\_(PU)\_Ciclovia\_Adriatica\_III\_Stralcio

9



**Progetto**

Tomba

Strada comunale Ponte Alto

**ID sito**

**Definizione**

**Nome**

**- Localizzazione**

Marche

Pesaro e Urbino

Fano

Metaurilia

**Regione**

**Provincia**

**Comune**

**Località**

Strada comunale Ponte Alto

**Indirizzo**

**- Dati cronologici**

-100

476

Età romana

**Iniziale**

**Finale**

**Datazione letterale**

**- Dati descrittivi**

Segnalazione

Ignoto

**Tipo di rinvenimento**

**Conservazione**

Presso la Strada comunale Ponte Alto, una segnalazione da parte dell'Archeoclub nel 2010, della presenza di una tomba alla cappuccina già manomessa e di un probabile sito rustico.

**Descrizione**

**Grado di potenzialità archeologica**

4

**Grado di rischio archeologico**

Medio

**- Quota**

\_\_\_\_\_ m

\_\_\_\_\_ m

\_\_\_\_\_ 0 m

\_\_\_\_\_ m

**Min slm**

**Max slm**

**Da punto campagna odierno**

**Ipotesi spessore stratigrafia**

**Osservazioni quota**

Segnalazione

Archivio SABAP Dossier Abaco 2019

**Interventi**

**Fonti Bibliografiche**

**Fonti Archivistiche**

