

COMUNE DI CARPEGNA

(Provincia di Pesaro)


PIANO REGOLATORE GENERALE COMUNALE

VARIANTE GENERALE



30 GEN 2009

COMMISSARIO AD ACTA
Arch. Rodolfo Novelli
D.G.R. 226 del 20/03/2007



SUPPORTI GEOLOGICI

CARTA IDROGEOLOGICA

Progettazione:

Studio G.E.A. TEST.
di Giovanni Marini
Via Canavacci n° 40 - 61037 URBINO (PS)

Collaborazione:






PERIGEO STUDIO ASSOCIATO
di Amantini Dr. Gianni & Crinelli Dr. Raoul
BADIA TEDALDA (Ar) - CARPEGNA (PS)



LEGENDA

Caratteristiche di permeabilità dei terreni

Coefficiente di permeabilità K in cm/sec

	$10^{-8} > K > 10^{-6}$] Praticamente nulla
	$10^{-7} > K > 10^{-6}$	
	$10^{-6} > K > 10^{-5}$	Scarsa
	$10^{-5} > K > 10^{-4}$] Buona
	$10^{-5} > K > 10^{-3}$	



- POZZO



- SORGENTE



asse di
drenaggio
principale

