

ESTRATTO PIANO REGOLATORE GENERALE



ESTRATTO DI MAPPA scala 1:2000
Foglio 16 Particelle 976-1126 (ex 160)

COMUNE di CARPEGNA
PROVINCIA DI PESARO-URBINO

OGGETTO: PIANO DI RECUPERO DI INIZIATIVA PRIVATA
PER RISTRUTTURAZIONE EDILIZIA CON DEMOLIZIONE
RICOSTRUZIONE ED AMPLIAMENTO FABBRICATI URBANI
SITI NEL CAPOUGOIO IN VIA ALDO MORO (ex Calodea)
C.E.U. foglio 16 particelle 976 e 1126

PROPRIETA': BRISIGOTTI NAZARIO

TAVOLA: 2A PLANIMETRIE
DATI URBANISTICI

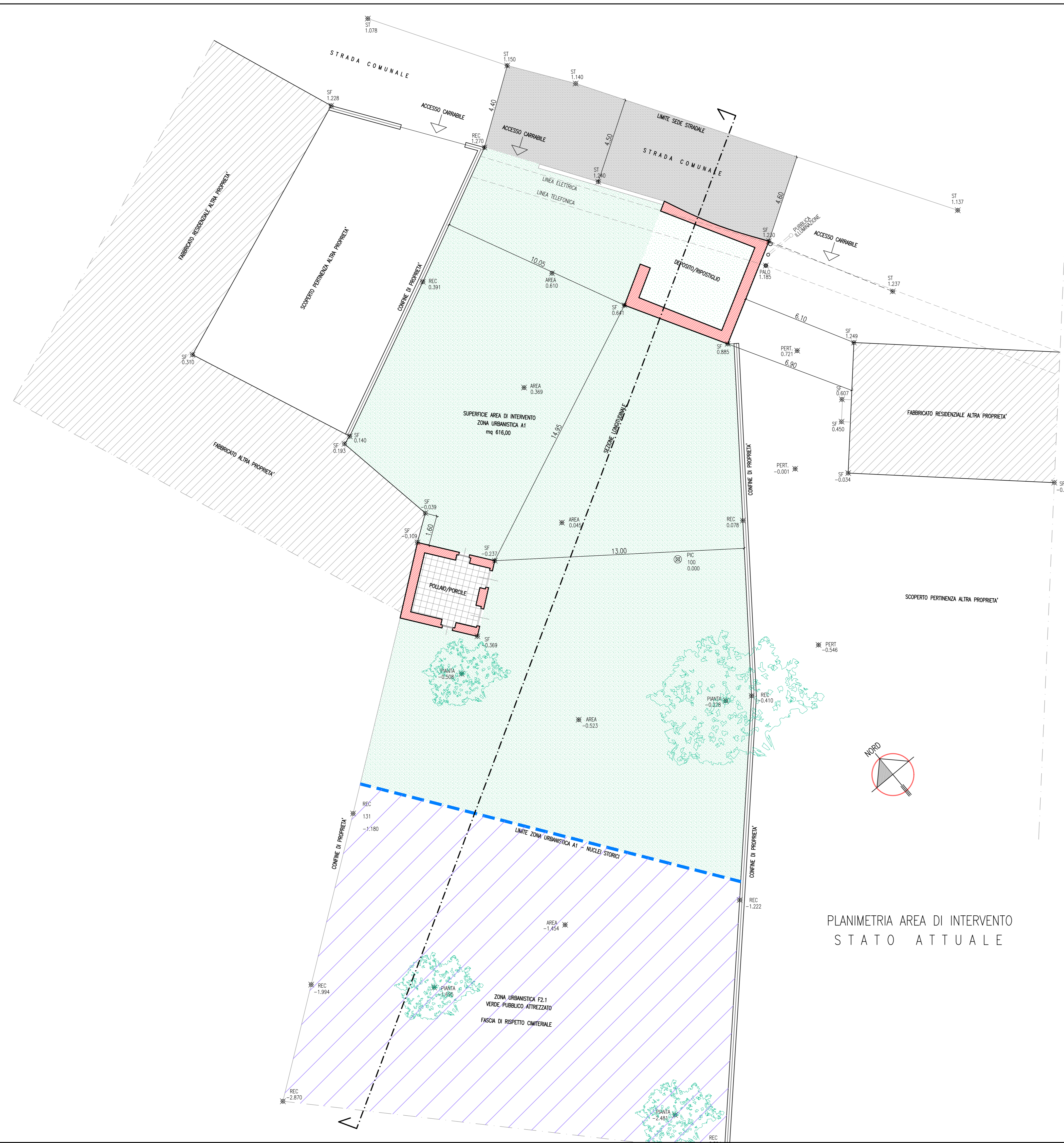
**HABITAT
STUDIO**
associato

Via Marconi 5 - 47863 Novafeltria (RN)
Tel/Fax 0541/920189 p.ivo 01313610410

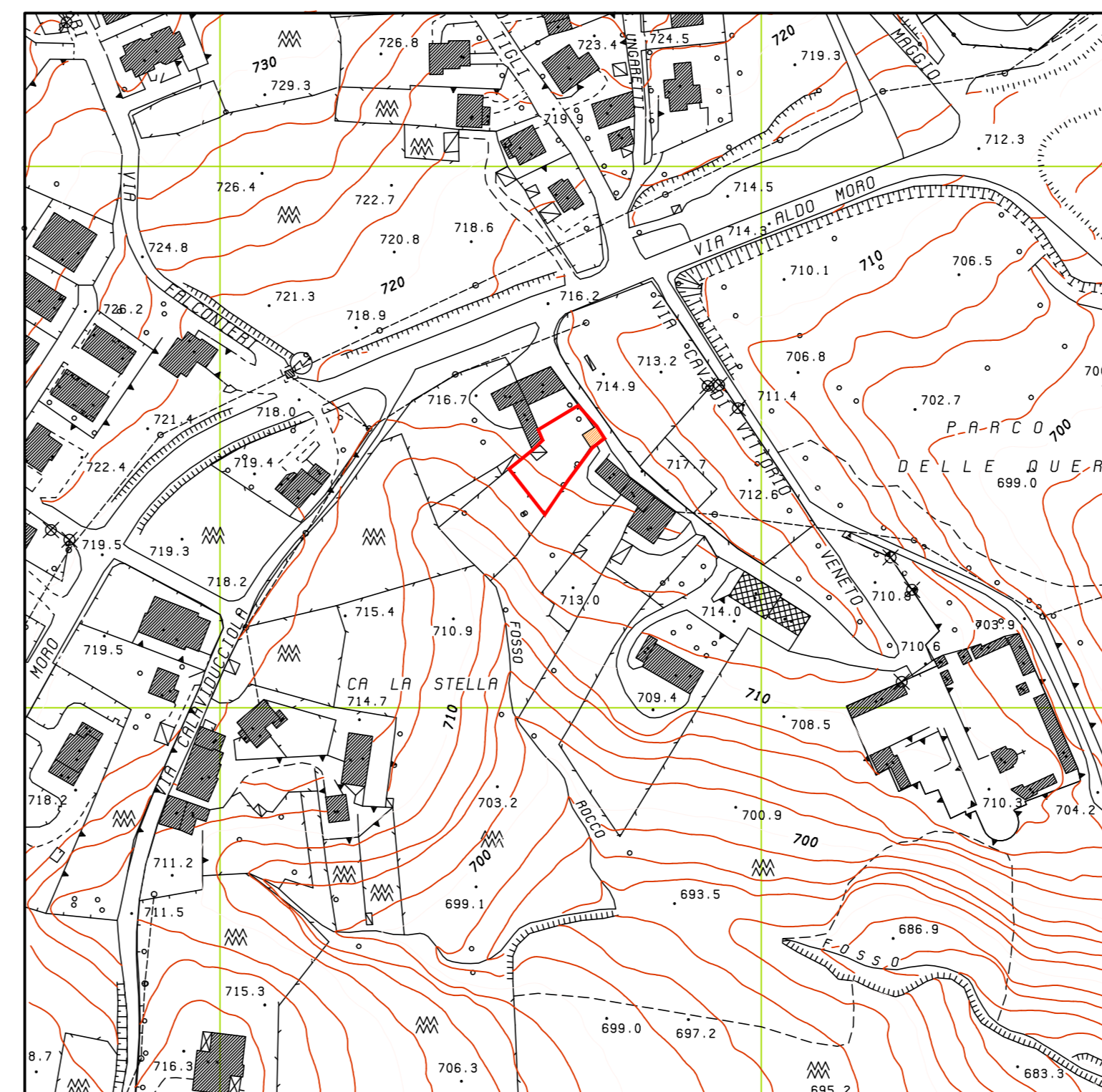
PROGETTISTA
Arch. Luca Battistini

SCALA 1:100

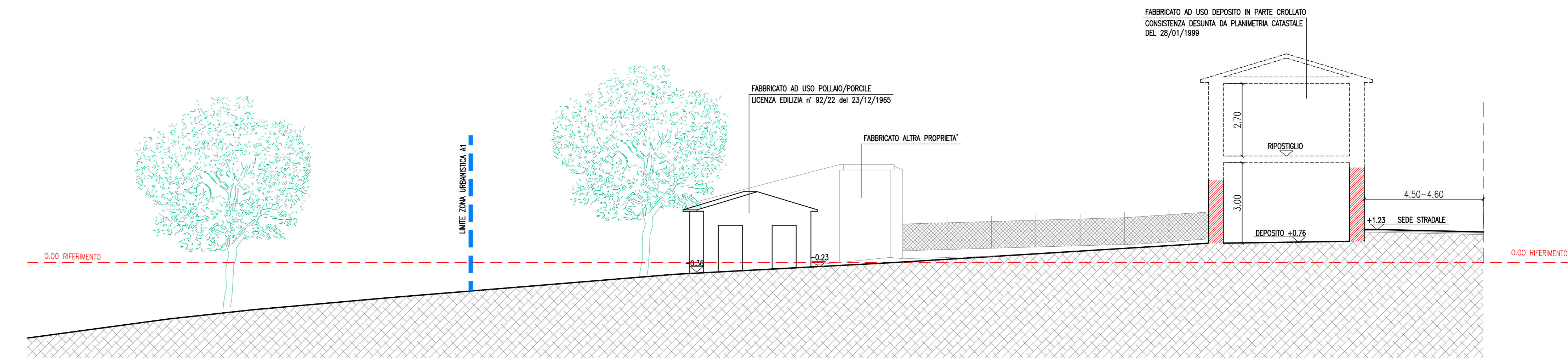
Maggio 2024



PLANIMETRIA AREA DI INTERVENTO
STATO ATTUALE



ESTRATTO CARTA TECNICA REGIONALE scala 1:2000



SEZIONE LONGITUDINALE AREA
STATO ATTUALE



FOTO 1
FOTO 2
FOTO 3
FOTO 4
FOTO 5
FOTO 6
FOTO 7
FOTO 8
FOTO 9
FOTO 10
FOTO 11
FOTO 12
FOTO 13
FOTO 14