

# Comune di Acqualagna

PIANO DI RECUPERO AI SENSI DELLA LEGGE 457/78  
IN LOCALITA' FURLO ALL'INTERNO DELLA "ZONA DI RECUPERO  
URBANO SOGGETTA A P.R. PRIVATO CONVENZIONATO A2" MEDIANTE  
LA DEMOLIZIONE DELL'ALBERGO ESISTENTE  
E RISCOSTRUZIONE DI UN RESORT ECOCOMPATIBILE  
E RIQUALIFICAZIONE DELL'EX DISTRIBUTORE "TOTAL"

Progetto architettonico ARCHISTUDIO PODRINI  
B S S O C I A T I  
Podrini Arch. Leona e Podrini Arch. Luca  
Via Mazzoni 15/A 61100 Pesaro Italy  
Tel. +39072132994 Fax. +390721376588 E-Mail: studiopodriniassociati@gmail.com

Project Management Effecta società cooperativa  
con sede in viale Cesare Battisti, 24 61121 Pesaro, Partita IVA 01061570410  
Project Manager Davide Marchini

DITTA PROPRIETARIA: NAME s.r.l.  
Via Flaminia n.15, frazione Furlo  
61041 Acqualagna  
C.F. e P.I. 00906190418

TIPO PRATICA: Piano di recupero ai sensi della L. 457/78

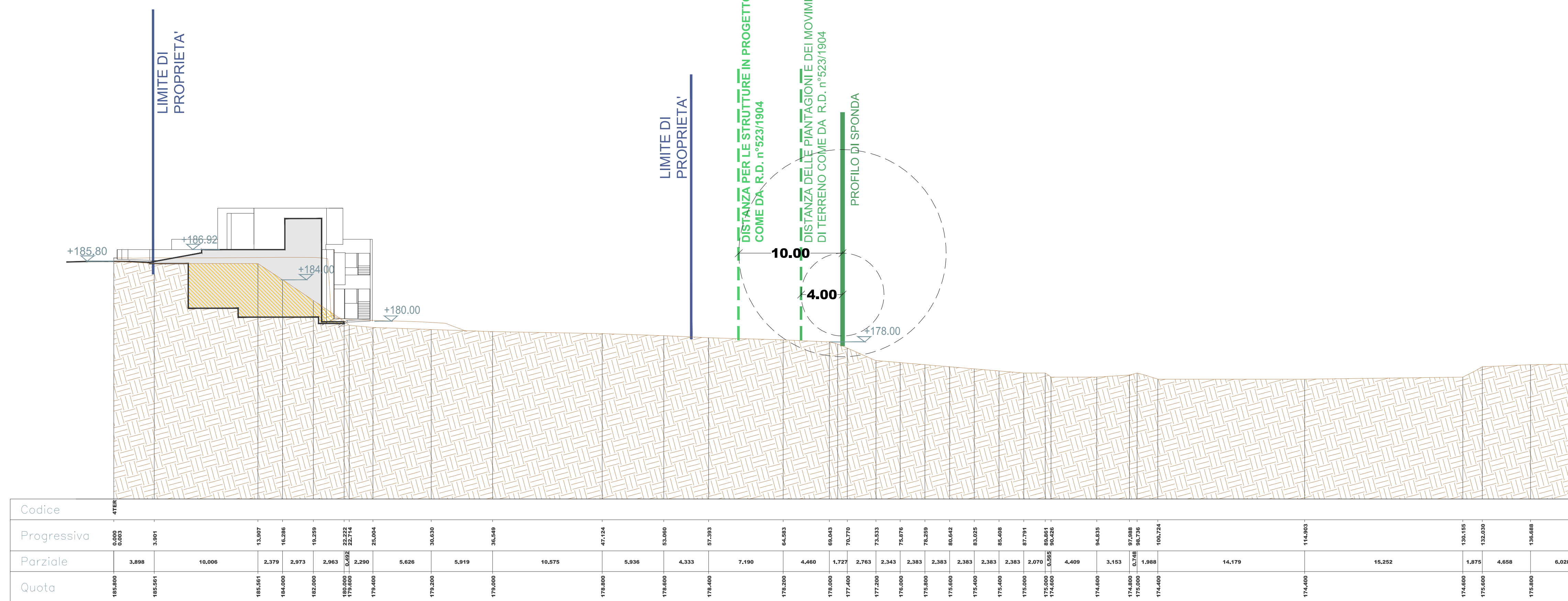
RD N.523/1904 : DISTACCHI DELLE PIANTAGIONI, DEI MOVIMENTI DI TERRENO E DELL'EDIFICIO DI PROGETTO DAI SISTEMI ARGINALI ATTUALI E DI PROGETTO O DALLA PROPRIETA' DEMANIALE.

SEZIONI TRASVERSALI DELLO STATO DI FATTO E DI PROGETTO:  
RAFFRONTO FRA RIPORTI E STERRI.


TAV.: **19f**  
SCALA: **1:500**

REVISIONE: **Progetto finale**  
con recepimento delle prescrizioni degli Enti preposti tra cui quello della Soprintendenza del 12.12.13 e dell'Autonità di Bacino del 12.11.15

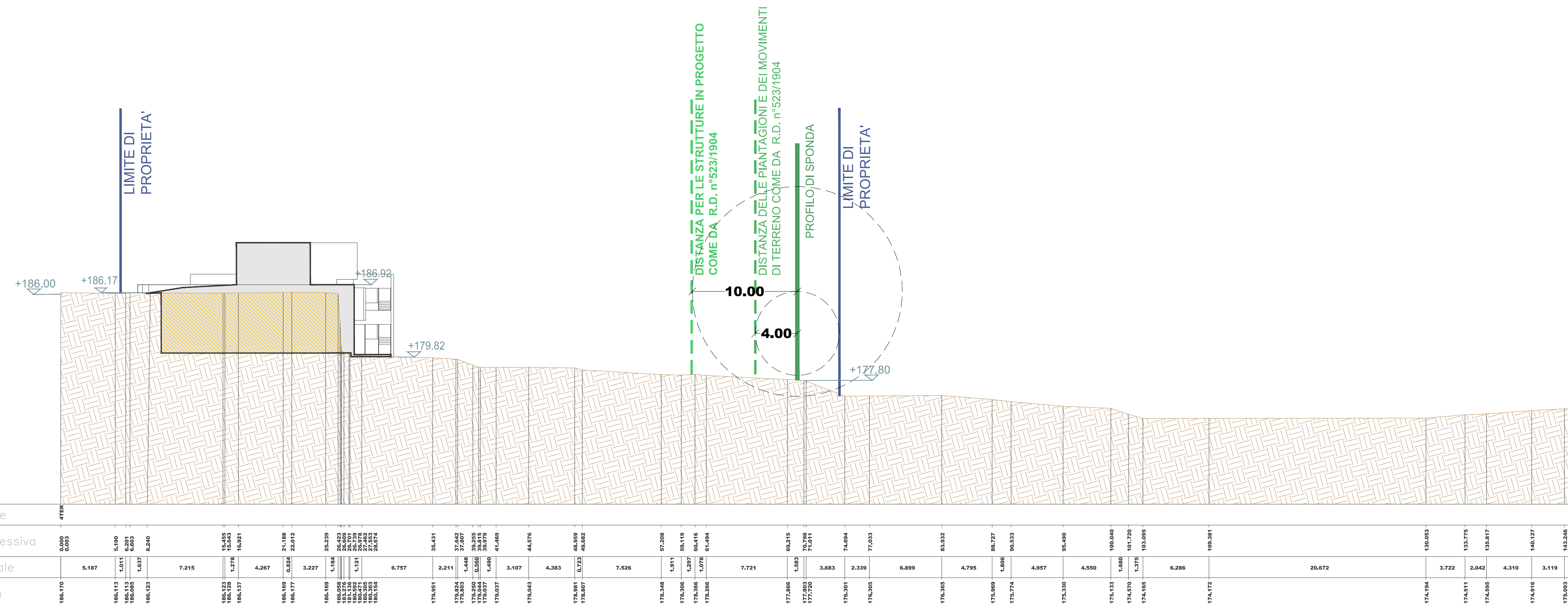
DATA: **28 MAGGIO 2016**



SEZIONE A-A



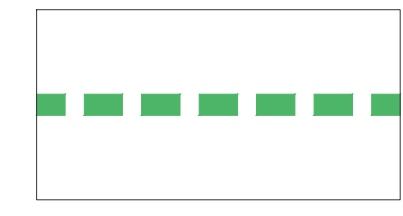
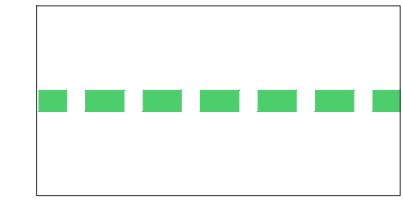



SEZIONE B-B



SEZIONE C-C

## LEGENDA

-  Limite di proprietà
-  Profilo di sponda come da R.D. n°523/1904
-  Distanza delle piantagioni e dei movimenti di terreno come da R.D. n°523/1904
-  Distanza per le strutture in progetto come da R.D. n°523/1904
-  Riporti di terreno
-  Sterri di terreno