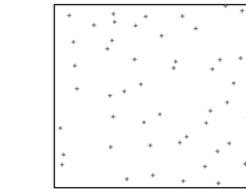


LEGENDA PLANIMETRIA

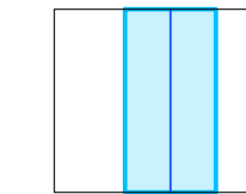
OPERE ESISTENTI STATO DI FATTO



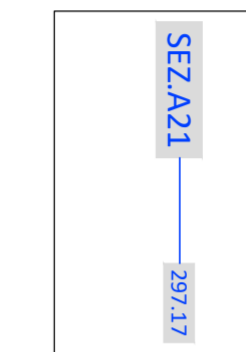
ORTOFOTO DRONE
STATO DI FATTO



PUNTI QUOTE RILIEVO
AEROFOTOGRAMMETRICO DRONE
NOTA: Le quote assolute della nuvola di punti
è evincibile dai files sorgenti digitali



FONDO TORRENTE MORSINA



SEZIONI - PROGRESSIVE



PICCHETTI



COMUNE DI SANT'ANGELO IN VADO
Provincia di Pesaro ed Urbino

**MESSA IN SICUREZZA DEL TERRITORIO A
RISCHIO IDROGEOLOGICO: MESSA IN
SICUREZZA DEL TRATTO LUNGO IL TORRENTE
MORSINA ED APSA**

PROGETTO DEFINITIVO/ESECUTIVO

Elaborato:	Titolo:		
TAV.01.1	PROGETTO Planimetria generale dello stato di fatto - Lotto 1		
Scala:	Revisione	Data	Firma
1:500			

Progettazione: EDILING srl

EDILING s.r.l.
SOCIETÀ DI INGEGNERIA
Ing. Dante LEONI (Capogruppo)

IL RUP:
Arch. Jenny Giovannini